

Katalog : 1102001.3307110

KECAMATAN MOJOTENGAH DALAM ANGKA 2018



BADAN PUSAT STATISTIK
KABUPATEN WONOSOBO

KECAMATAN MOJOTENGAH DALAM ANGKA 2018



KECAMATAN MOJOTENGAH DALAM ANGKA 2018

ISSN : -
No. Publikasi : 3307110.1818
Katalog BPS : 1102001.3307110

Ukuran Buku : 16,5 cm x 21,5 cm
Jumlah Halaman : xvi + 124 halaman
Naskah :

Koordinator Statistik Kecamatan Mojotengah

Penyunting :
Koordinator Statistik Kecamatan Mojotengah

Gambar Kulit :
Koordinator Statistik Kecamatan Mojotengah

Gambar :
Koordinator Statistik Kecamatan Mojotengah

Diterbitkan oleh :
Badan Pusat Statistik Kabupaten Wonosobo

Boleh dikutip dengan menyebutkan sumbernya

SAMBUTAN CAMAT KECAMATAN MOJOTENGAH

Dengan memanjatkan puji syukur kehadiran Allah SWT, kami menyambut gembira atas terbitnya buku Kecamatan Mojotengah Dalam Angka 2017 yang merupakan publikasi lanjutan tahun 2017.

Buku Kecamatan Mojotengah Dalam Angka 2017 ini dimaksudkan untuk dapat memberikan gambaran keadaan dan potensi yang ada di Kecamatan Mojotengah yang terinci per Desa/Kelurahan berdasarkan Monografi Desa. Selain itu, buku tersebut diharapkan dapat menyajikan data/informasi yang berkesinambungan dan bermanfaat bagi pengguna data serta membantu para perencana dan pengambil keputusan dalam mengambil kebijakan.

Dalam kesempatan ini saya selaku Camat Mojotengah mengajak seluruh masyarakat dan instansi baik pemerintah maupun swasta untuk mendukung terwujudnya data yang berkualitas di Kecamatan Mojotengah.

Semoga buku publikasi Kecamatan Mojotengah Dalam Angka 2017 dapat bermanfaat bagi kita semua.

Mojotengah, September 2018

Camat Mojotengah,

Bandriyo, SP

NIP. 196405051986031028

KATA PENGANTAR

Buku ***Kecamatan Mojotengah Dalam Angka 2018*** merupakan publikasi yang berkesinambungan dari tahun ke tahun sebelumnya. Isi dari buku ini merupakan kompilasi data monografi desa dan data sekunder dari instansi/dinas Kecamatan Mojotengah.

Saya ucapkan terima kasih dan penghargaan, kepada :

1. Camat Mojotengah;
2. Kasi Pemerintahan;
3. Dinas Instansi Kecamatan Mojotengah;
4. Kepala Desa/Kelurahan se- Kecamatan Mojotengah;

dan berbagai pihak atas kontribusi dan perannya dalam penyusunan Buku ***Kecamatan Mojotengah Dalam Angka Tahun 2018***, sehingga dapat dipublikasikan.

Kesempurnaan buku ini menjadi keinginan kita bersama, maka dengan senang hati penyusun menerima masukan yang bermanfaat untuk kita semua, dengan harapan semoga Allah SWT. berkenan memberikan rahmat dan hidayahNya kepada kita semua. *Amiin*.

Demikian yang dapat *kami* sampaikan sebagai pengantar dipublikasikannya buku ini, semoga bermanfaat bagi para pengguna data terutama dalam mendukung pelaksanaan pembangunan di Kecamatan Mojotengah.

Mojotengah, September 2018

KSK Mojotengah

Bibit Setyaningrum, A. Md

NIP. 198704012010032001

DAFTAR ISI

	Halaman
Sambutan Camat	iii
Kata Pengantar	iv
Daftar Isi	v
Daftar Tabel	vi
Daftar Grafik	xi
Peta Letak Kecamatan	xiii
Peta Desa	xv
BAB	
1 Keadaan Geografi	1
2 Pemerintahan	15
3 Penduduk dan Ketenagakerjaan	25
4 Sosial dan Kesejahteraan Rakyat	43
5 Pertanian	83
6 Perekonomian	101
7 Transportasi dan komunikasi	117
Lampiran	125

DAFTAR TABEL

Halaman

Kedaaan Geografi

1.1	Jarak dan Waktu Tempuh ke Ibukota Kecamatan dan Kabupaten di Kecamatan Mojotengah, 2017	5
1.2	Titik Koordinat Desa/Kelurahan Kecamatan Mojotengah, 2017	6
1.3	Luas Lahan Sawah Menurut Jenis Penggunaan di Kecamatan Mojotengah (ha), 2017	7
1.4	Luas Lahan Bukan Sawah Menurut Jenis Penggunaan di Kecamatan Mojotengah (ha), 2017	9
1.5	Luas Lahan Sawah dan Lahan Bukan Sawah di Kecamatan Mojotengah (ha), 2017	12
1.6	Banyaknya Curah Hujan dan Hari Hujan per Bulan di Kecamatan Mojotengah, 2017	13

Pemerintahan

2.1	Status Hukum dan Status Desa di Kecamatan Mojotengah, 2017	19
2.2	Banyaknya Rukun Tetangga (RT), Rukun Warga (RW), dan Dusun di Kecamatan Mojotengah, 2017	20
2.3	Sarana Pemerintahan Desa/Kelurahan di Kecamatan Mojotengah, 2017	21
2.4	Luas Tanah Bengkok dan Tanah Kas Desa di Kecamatan Mojotengah, 2017	22
2.5	Banyaknya Aparat Pemerintahan Desa/Kelurahan di Kecamatan Mojotengah, 2017	24

Penduduk dan Ketenagakerjaan

3.1	Jumlah Penduduk Menurut Jenis Kelamin dan <i>Sex Ratio</i> di Kecamatan Mojotengah, 2017	29
3.2	Kepadatan Penduduk di Kecamatan Mojotengah, 2017	30
3.3	Jumlah Penduduk Menurut Kelompok Umur di Kecamatan Mojotengah, 2017	31

Sosial dan Kesejahteraan Rakyat

4.1	Banyaknya Sekolah, Guru, Murid, dan Rasio Murid Terhadap Guru Kelompok Bermain di Kecamatan Mojotengah, 2016/2017	43
4.2	Banyaknya Sekolah, Guru, Murid, dan Rasio Murid Terhadap Guru Taman Kanak-Kanak di Kecamatan Mojotengah, 2016/2017	44
4.3	Banyaknya Sekolah, Guru, Murid, dan Rasio Murid Terhadap Guru Sekolah Dasar di Kecamatan Mojotengah, 2016/2017	45
4.4	Banyaknya Sekolah, Guru, Murid, dan Rasio Murid Terhadap Guru Madrasah Ibtidaiyah di Kecamatan Mojotengah, 2016/2017	46
4.5	Banyaknya Sekolah, Guru, Murid, dan Rasio Murid Terhadap Guru Sekolah Menengah Pertama di Kecamatan Mojotengah, 2016/2017	47
4.6	Banyaknya Sekolah, Guru, Murid, dan Rasio Murid Terhadap Guru Madrasah Tsanawiyah di Kecamatan Mojotengah, 2016/2017	48
4.7	Banyaknya Sekolah, Guru, Murid, dan Rasio Murid Terhadap Guru Sekolah Menengah Atas di Kecamatan Mojotengah, 2016/2017	49
4.8	Banyaknya Sekolah, Guru, Murid, dan Rasio Murid Terhadap Guru Sekolah Menengah Kejuruan di Kecamatan Mojotengah,	50

2016/2017

4.9	Banyaknya Sekolah, Guru, Murid, dan Rasio Murid Terhadap Guru Madrasah Aliyah di Kecamatan Mojotengah, 2016/2017	51
4.10	Banyaknya Perguruan Tinggi, Dosen, Mahasiswa, dan Rasio Mahasiswa Terhadap Dosen Perguruan Tinggi di Kecamatan Mojotengah, 2016/2017	52
4.11	Banyaknya Taman Pendidikan Al Qur'an, Ustadz, Santri, dan Rasio Santri Terhadap Ustadz di Kecamatan Mojotengah, 2016/2017	53
4.12	Banyaknya Pondok Pesantren, Ustadz, Santri, dan Rasio Santri Terhadap Ustadz di Kecamatan Mojotengah, 2016/2017	54
4.13	Banyaknya Sarana Kesehatan di Kecamatan Mojotengah, 2017	55
4.14	Banyaknya Tenaga Kesehatan di Kecamatan Mojotengah, 2017	57
4.15	Banyaknya Pasangan Usia Subur (PUS), Wanita Usia Subur (WUS), dan Akseptor Keluarga Berencana (KB) di Kecamatan Mojotengah, 2017	59
4.16	Banyaknya Keluarga dan Tahapan Keluarga Sejahtera (KS) di Kecamatan Mojotengah, 2017	61
4.17	Banyaknya Penyandang Cacat di Kecamatan Mojotengah, 2017	63
4.18	Banyaknya Balita yang Mengikuti Kegiatan Posyandu di Kecamatan Mojotengah, 2017	65
4.19	Banyaknya Sarana Olahraga di Kecamatan Mojotengah, 2017	66
4.20	Banyaknya Unit Kesenian dan Sarana Rekreasi di Kecamatan Mojotengah, 2017	68
4.21	Banyaknya Tempat Ibadah di Kecamatan Mojotengah, 2017	69
4.22	Banyaknya Pemeluk Agama di Kecamatan Mojotengah, 2017	70

4.23	Banyaknya Nikah, Talak, Cerai dan Rujuk di Kecamatan Mojotengah, 2017	72
4.24	Banyaknya Peserta Haji di Kecamatan Mojotengah, 2017	73
4.25	Banyaknya Pasangan Usia Subur (PUS) Menurut Kelompok Umur di Kecamatan Mojotengah, 2017	74
4.26	Banyaknya Bukan Peserta Keluarga Berencana (KB) di Kecamatan Mojotengah, 2017	75
4.27	Banyaknya Kepala Keluarga (KK) Menurut Jenis Kelamin di Kecamatan Mojotengah, 2017	77

Pertanian

5.1	Luas Panen, Produksi dan Produktivitas Tanaman Pangan di Kecamatan Mojotengah, 2017	83
5.2	Luas Panen, Produksi dan Produktivitas Sayur-Sayuran di Kecamatan Mojotengah, 2017	87
5.3	Luas Panen, Produksi dan Produktivitas Tanaman Perkebunan di Kecamatan Mojotengah, 2017	94
5.4	Luas Panen, Produksi dan Produktivitas Tanaman Kehutanan di Kecamatan Mojotengah, 2017	95

Perekonomian

6.1	Banyaknya Sarana Perekonomian di Kecamatan Mojotengah, 2017	101
6.2	Banyaknya Usaha Akomodasi Komersial di Kecamatan Mojotengah, 2017	104
6.3	Banyaknya Industri di Kecamatan Mojotengah, 2017	105
6.4	Banyaknya Usaha Persewaan di Kecamatan Mojotengah, 2017	106
6.5	Banyaknya Usaha Sektor Jasa di Kecamatan Mojotengah, 2017	108

Transportasi dan komunikasi

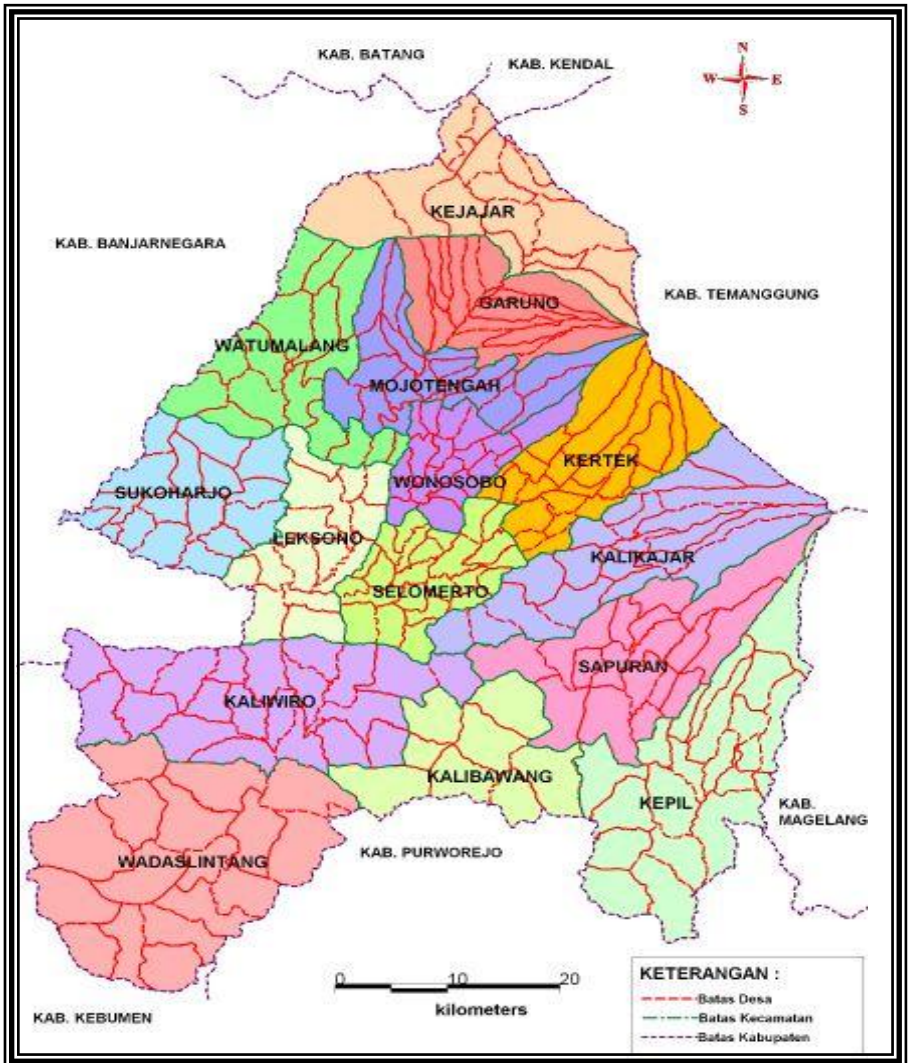
7.1	Banyaknya Sarana Tranportasi di Kecamatan Mojotengah, 2017	117
7.2	Banyaknya Sarana Komunikasi di Kecamatan Mojotengah, 2017	120

Lampiran		121
----------	--	-----

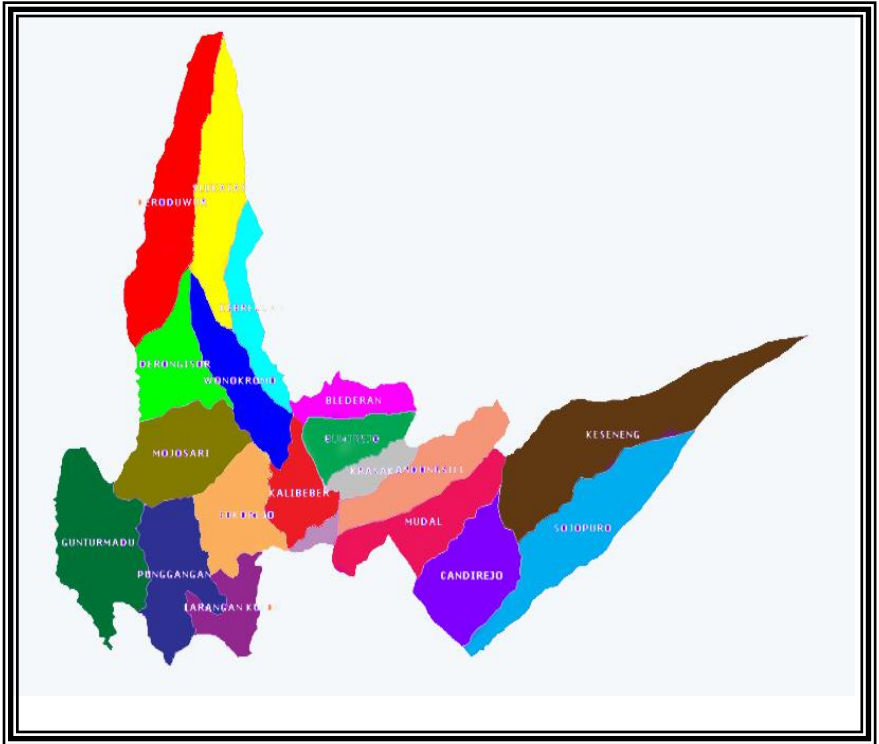
DAFTAR GRAFIK

1	Persentase Luas Lahan di Kecamatan Mojotengah, 2017	4
2	Banyaknya Rukun Tetangga (RT), Rukun Warga (RW), dan Dusun di Kecamatan Mojotengah, 2017	18
3	Piramida Peruduk Kecamatan Kecamatan Mojotengah, 2017	28
4	Banyaknya Keluarga dan Tahapan Keluarga Sejahtera (KS) di Kecamatan Mojotengah, 2017	42
5	Produksi Tanaman Pangan di Kecamatan Mojotengah, 2017	82
6	Banyaknya Industri di Kecamatan Mojotengah, 2017	100
7	Banyaknya Sarana Transportasi di Kecamatan Mojotengah, 2017	116

PETA LETAK KECAMATAN MOJOTENGAH



PETA DESA



GEOGRAFI DAN IKLIM
GEOGRAPHY AND CLIMATE

1

MOJOTENGAH

Berada di

109° 52' 9" – 109° 52' 59" BT
7° 20' 4" – 7° 17' 19" LS

LUAS DAERAH
4.507,834 Hektar



BAB I. KEADAAN GEOGRAFI

Kecamatan Mojotengah merupakan salah satu kecamatan di Kabupaten Wonosobo yang memiliki kondisi alam beragam. Ibukota Kecamatan Mojotengah berada di wilayah administrasi Kelurahan Kalibeber. Beberapa desa/kelurahan berada di daerah yang berbukit dengan suhu relatif rendah. Jarak ibukota kecamatan dengan ibukota kabupaten 4 (empat) kilometer dan dapat ditempuh dengan kendaraan umum selama 10 (sepuluh) menit.

Secara administrasi, Kecamatan Mojotengah terbagi dalam 3 (tiga) kelurahan dan 16 desa. Jarak terjauh dari ibukota kecamatan adalah Desa Gunturmadu dan terdekat dari ibukota kecamatan adalah Desa Sukorejo.

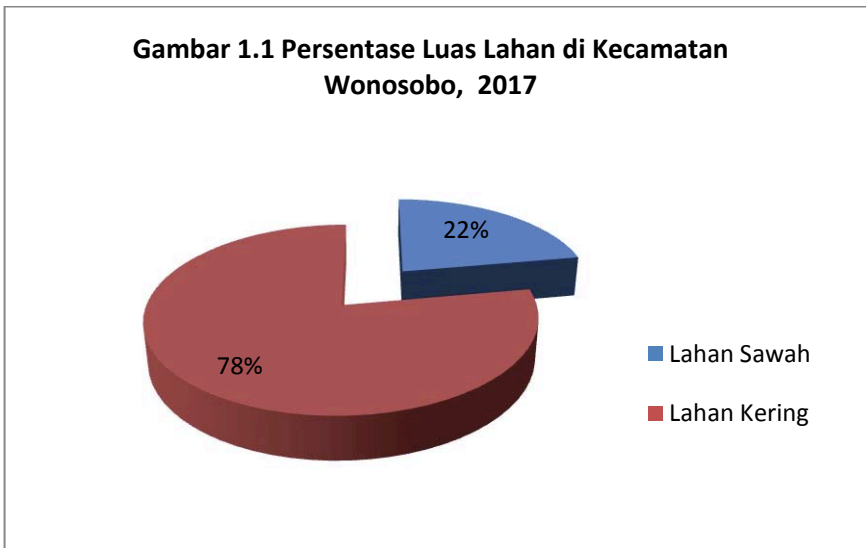
Batas Wilayah :

Dalam lingkup wilayah kabupaten, Kecamatan Mojotengah berada di tengah yang berbatasan dengan beberapa kecamatan yaitu :

1. Sebelah Utara : Kecamatan Kejajar dan Kecamatan Watumalang
2. Sebelah Timur : Kecamatan Garung dan Kecamatan Wonosobo
3. Sebelah Selatan : Kecamatan Wonosobo
4. Sebelah Barat : Kecamatan Watumalang

Kondisi jalan di Kecamatan Mojotengah sebagian besar sudah baik, di masing-masing desa/kelurahan akses jalan terhubung dengan desa lainnya. Desa Sukorejo merupakan desa yang akses jalannya belum terhubung dengan baik antar dusun. Sedangkan Desa Slukatan merupakan wilayah dengan kondisi jalan bebatuan atau belum diaspal. Ada 1 (satu) dusun di Desa Gunturmadu yang akses jalan menuju dusun tersebut lebih mudah melalui jalur dari Desa Lumajang Kecamatan Watumalang yaitu Dusun Ngaglik.

Grafik 1 **Luas Lahan Sawah dan Bukan Sawah di Kecamatan Mojotengah, 2017**



Tabel 1.1 Jarak dan Waktu Tempuh ke Ibukota Kecamatan dan Kabupaten di Kecamatan Mojotengah, 2017

Desa/Kelurahan	Ibukota Kecamatan		Ibukota Kabupaten	
	Km	Menit	Km	Menit
(1)	(2)	(3)	(4)	(5)
1. Gunturmadu	12,00	36	10,00	25
2. Pungangan	8,00	20	7,00	15
3. Larangan Kulon	6,00	18	5,00	12
4. Mudal	4,35	12	5,00	15
5. Candirejo	6,00	20	8,00	25
6. Sojopuro	8,00	23	11,00	28
7. Keseneng	8,00	25	12,00	30
8. Andongsili	6,50	17	6,00	15
9. Krasak	2,50	04	5,50	18
10. Kalibeber	0,20	02	4,00	10
11. Sukorejo	0,08	01	4,00	10
12. Mojosari	5,00	12	8,00	25
13. Bumirejo	2,75	08	6,00	15
14. Blederan	3,00	14	6,25	20
15. Kebrengan	3,35	12	7,00	20
16. Wonokromo	3,00	09	7,00	17
17. Derongisor	8,50	35	12,00	35
18. Slukatan	4,67	18	11,00	35
19. Deroduwur	9,50	38	13,00	40
Rata-rata	5,34	17	7,78	21

Sumber : Monografi Desa

Tabel 1.2 Titik Koordinat Desa/Kelurahan Kecamatan Mojotengah, 2017

Desa/Kelurahan	Bujur Timur	Lintang Selatan
(1)	(2)	(3)
1. Gunturmadu	109° 52' 9"	7° 20' 4"
2. Pungangan	109° 53' 17"	7° 20' 20"
3. Larangan Kulon	109° 53' 40"	7° 20' 41"
4. Mudal	109° 55' 25"	7° 19' 51"
5. Candirejo	109° 56' 15"	7° 20' 25"
6. Sojopuro	109° 56' 49"	7° 20' 20"
7. Keseneng	109° 56' 39"	7° 19' 24"
8. Andongsili	109° 55' 25"	7° 19' 22"
9. Krasak	109° 54' 59"	7° 19' 25"
10. Kalibeber	109° 54' 8"	7° 19' 42"
11. Sukorejo	109° 54' 5"	7° 19' 52"
12. Mojosari	109° 52' 38"	7° 19' 7"
13. Bumirejo	109° 55' 1"	7° 18' 55"
14. Blederan	109° 55' 6"	7° 18' 38"
15. Kebrengan	109° 53' 59"	7° 18' 27"
16. Wonokromo	109° 53' 55"	7° 18' 42"
17. Derongisor	109° 52' 46"	7° 18' 13"
18. Slukatan	109° 53' 25"	7° 17' 7"
19. Deroduwur	109° 52' 59"	7° 17' 19"

Sumber : BPS Kabupaten Wonosobo

Tabel 1.3 Luas Lahan Sawah Menurut Jenis Penggunaan di Kecamatan Mojotengah (ha), 2017

Desa/Kelurahan	Lahan Sawah		
	Teknis	Setengah Teknis	Sederhana
(1)	(2)	(3)	(4)
1. Gunturmadu	-	-	142,380
2. Pungangan	-	35,000	64,600
3. Larangan Kulon	-	60,000	-
4. Mudal	-	-	92,500
5. Candirejo	-	-	46,000
6. Sojopuro	-	-	4,000
7. Keseneng	-	-	-
8. Andongsili	-	-	9,700
9. Krasak	-	-	23,400
10. Kalibeber	84,000	-	-
11. Sukorejo	8,100	11,000	9,000
12. Mojosari	-	-	75,000
13. Bumirejo	42,250	-	18,750
14. Blederan	40,700	-	25,300
15. Kebrengan	-	-	38,600
16. Wonokromo	-	-	38,200
17. Derongisor	-	-	28,700
18. Slukatan	-	-	8,000
19. Deroduwur	-	-	-
Jumlah 2017	175,050	106,000	624,130
2016	194,651	107,200	760,746
2015	194,651	107,200	760,746

Lanjutan Tabel 1.3

Desa/Kelurahan	Lahan Sawah	
	Tadah Hujan	Jumlah
(1)	(5)	(6)
1. Gunturmadu	-	142,380
2. Pungangan	-	99,600
3. Larangan Kulon	-	60,000
4. Mudal	2,000	94,500
5. Candirejo	4,000	50,000
6. Sojopuro	39,000	43,000
7. Keseneng	-	0,000
8. Andongsili	0,000	9,700
9. Krasak	-	23,400
10. Kalibeber	-	84,000
11. Sukorejo	-	28,100
12. Mojosari	-	75,000
13. Bumirejo	-	61,000
14. Blederan	-	66,000
15. Kebrengan	-	38,600
16. Wonokromo	35,000	73,200
17. Derongisor	-	28,700
18. Slukatan	-	8,000
19. Deroduwur	-	0,000
Jumlah 2017	80,000	985,180
2016	52,500	1 145,097
2015	52,500	1 145,097

Sumber : Monografi Desa

Tabel 1.4 Luas Lahan Bukan Sawah Menurut Jenis Penggunaan di Kecamatan Mojotengah (ha), 2017

Desa/Kelurahan	Lahan Bukan Sawah		
	Pekarangan	Tegalan	Padang Rumput
(1)	(2)	(3)	(4)
1. Gunturmadu	21,310	123,460	-
2. Pungangan	14,500	62,436	-
3. Larangan Kulon	10,270	6,160	-
4. Mudal	72,330	109,200	-
5. Candirejo	13,570	52,980	-
6. Sojopuro	19,000	236,040	-
7. Keseneng	9,120	264,800	-
8. Andongsili	67,190	153,430	-
9. Krasak	48,400	5,470	-
10. Kalibeber	48,840	2,280	-
11. Sukorejo	5,604	5,590	-
12. Mojosari	9,110	132,297	-
13. Bumirejo	19,040	5,630	-
14. Blederan	22,290	12,440	-
15. Kebrengan	5,160	51,614	-
16. Wonokromo	15,180	28,448	-
17. Derongisor	11,900	95,800	-
18. Slukatan	14,170	218,560	-
19. Deroduwur	15,700	200,300	-
Jumlah 2017	442,684	1 766,935	-
2016	353,159	1 785,777	-
2015	349,779	1 774,657	-

Lanjutan Tabel 1.4

Desa/Kelurahan	Lahan Bukan Sawah		
	Kolam	Hutan Negara	Waduk/Telaga
(1)	(5)	(6)	(7)
1. Gunturmadu	0,550	-	-
2. Pungangan	0,480	-	-
3. Larangan Kulon	0,170	-	-
4. Mudal	1,430	-	-
5. Candirejo	0,350	-	-
6. Sojopuro	0,750	-	-
7. Keseneng	-	30,000	-
8. Andongsili	0,640	-	-
9. Krasak	0,650	-	-
10. Kalibeber	1,750	-	-
11. Sukorejo	0,750	-	-
12. Mojosari	0,600	-	-
13. Bumirejo	0,330	-	-
14. Blederan	0,780	-	-
15. Kebrengan	0,348	-	-
16. Wonokromo	0,185	-	-
17. Derongisor	0,540	-	-
18. Slukatan	0,200	32,000	-
19. Deroduwur	-	140,000	-
Jumlah 2017	10,503	202,000	-
2016	9,394	202,000	-
2015	9,394	202,000	-

Lanjutan Tabel 1.4

Desa/Kelurahan	Lahan Bukan Sawah		
	Perkebunan	Lainnya	Jumlah
(1)	(8)	(9)	(10)
1. Gunturmadu	75,300	24,110	244,730
2. Pungangan	41,000	15,560	133,976
3. Larangan Kulon	8,000	6,980	31,580
4. Mudal	47,000	9,140	239,100
5. Candirejo	56,000	3,240	126,140
6. Sojopuro	53,000	4,470	313,260
7. Keseneng	11,000	7,664	322,584
8. Andongsili	12,000	17,100	250,360
9. Krasak	9,000	9,800	73,320
10. Kalibeber	-	3,660	56,530
11. Sukorejo	83,296	3,450	98,690
12. Mojosari	118,020	9,000	269,027
13. Bumirejo	2,000	1,560	28,560
14. Blederan	2,000	3,570	41,080
15. Kebrengan	98,000	4,883	160,005
16. Wonokromo	66,000	8,359	118,172
17. Derongisor	93,240	2,750	204,230
18. Slukatan	86,000	3,500	354,430
19. Deroduwur	94,000	6,880	456,880
Jumlah 2017	954,856	145,676	3 522,654
2016	907,300	141,107	3 226,730
2015	898,300	134,607	3 226,730

Tabel 1.5 Luas Lahan Sawah dan Lahan Bukan Sawah di Kecamatan Mojotengah (ha), 2017

Desa/Kelurahan	Lahan Sawah	Lahan Bukan Sawah	Jumlah
(1)	(2)	(3)	(4)
1. Gunturmadu	142,380	244,730	387,110
2. Pungangan	99,600	133,976	233,576
3. Larangan Kulon	60,000	31,580	91,580
4. Mudal	94,500	239,100	333,600
5. Candirejo	50,000	126,140	176,140
6. Sojopuro	43,000	313,260	356,260
7. Keseneng	-	322,584	322,584
8. Andongsili	9,700	250,360	260,060
9. Krasak	23,400	73,320	96,720
10. Kalibeber	84,000	56,530	140,530
11. Sukorejo	28,100	98,690	126,790
12. Mojosari	75,000	269,027	344,027
13. Bumirejo	61,000	28,560	89,560
14. Blederan	66,000	41,080	107,080
15. Kebrengan	38,600	160,005	198,605
16. Wonokromo	73,200	118,172	191,372
17. Derongisor	28,700	204,230	232,930
18. Slukatan	8,000	354,430	362,430
19. Deroduwur	-	456,880	456,880
Jumlah 2017	985,180	3 522,654	4 507,834
2016	1 002,000	3 505,835	4 507,834
2015	1 145,097	3 362,737	4 507,834

Tabel 1.6 Banyaknya Curah Hujan dan Hari Hujan per Bulan di Kecamatan Mojotengah, 2017

Bulan	Curah Hujan	Hari Hujan
(1)	(2)	(3)
1. Januari	13	24
2. Pebruari	23	21
3. Maret	21	25
4. April	23	26
5. Mei	17	20
6. Juni	15	15
7. Juli	6	7
8. Agustus	2	4
9. September	12	12
10. Oktober	25	22
11. Nopember	21	27
12. Desember	21	18
Jumlah 2017	199	221
2016	283	209
2015	127	181

Sumber : Dinas Pertanian Kabupaten Wonosobo

PEMERINTAHAN

GOVERNMENT

2

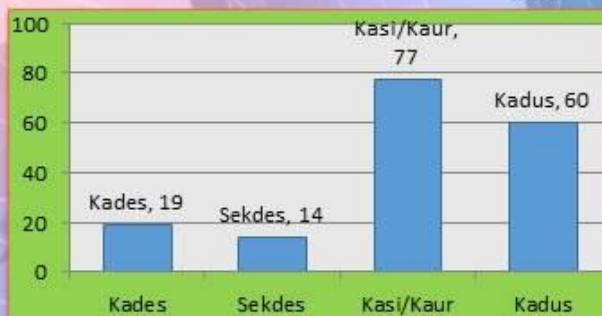
JUMLAH APARAT DESA/KELURAHAN DI KECAMATAN MOJOTENGAH, 2017

170

JUMLAH APARAT PEMERINTAHAN
DESA/KELURAHAN KECAMATAN
MOJOTENGAH

19

SEMUA DESA DAN
KELURAHAN MEMILIKI
KADES/LURAH DI TAHUN
2016



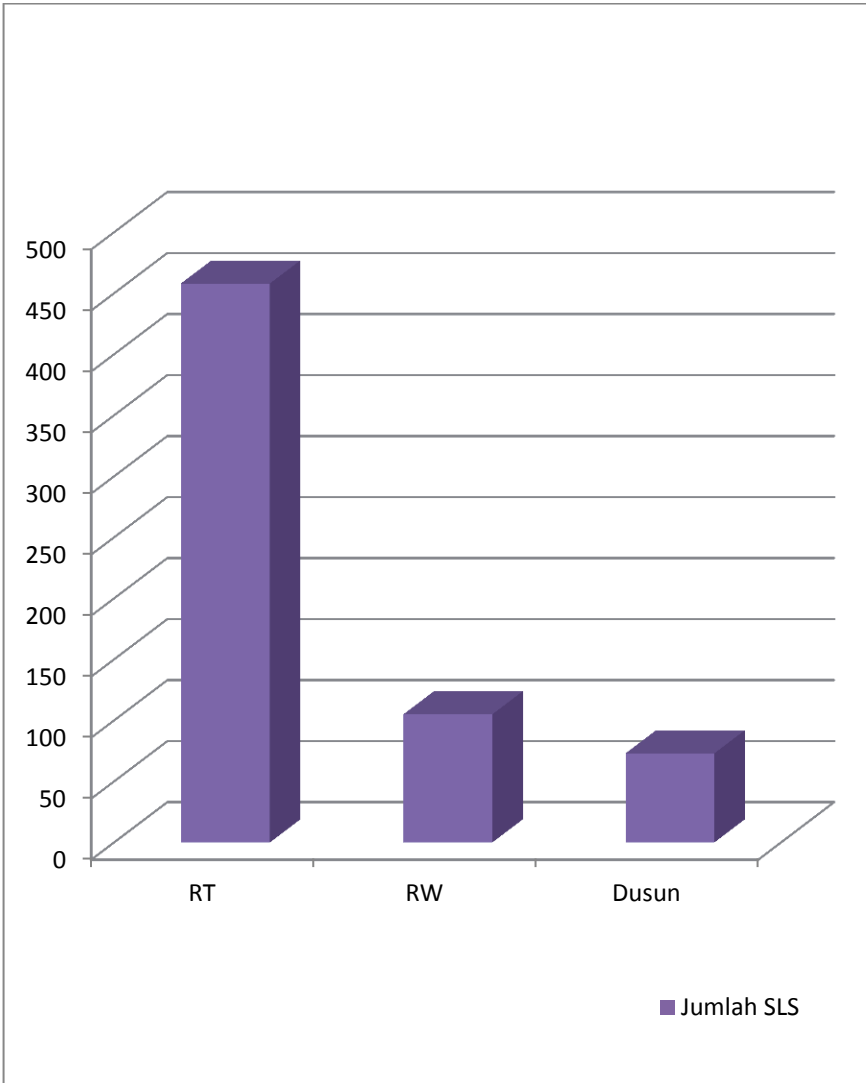
BAB II. PEMERINTAHAN

Dalam pemerintahan desa atau kelurahan, secara administrasi dibentuk dusun, setingkat dibawahnya terdapat Rukun Warga (RW) dan setingkat dibawahnya Rukun Tetangga (RT). Jumlah dusun se-Kecamatan Mojotengah sebanyak 73, RW sebanyak 105, dan RT sebanyak 458. Jumlah dusun terbanyak berada di Kelurahan Mudal yaitu 7 dusun dan terkecil di Desa Kebrengan yaitu 1 dusun. Pembentukan RT dan RW berdasarkan wilayah dan ada juga yang berdasarkan perkumpulan warga. 1 (satu) dusun minimal terdapat 1 (satu) RW.

Secara administrasi, Kecamatan Mojotengah terbagi dalam 3 (tiga) kelurahan dan 16 desa. Status kelurahan meliputi; Mudal, Andongsili, dan Kalibeber.

Pada tahun 2017, pejabat dan aparatur pemerintahan di desa atau kelurahan terdapat 169 orang. Jumlah tersebut terdiri dari kepala kelurahan (lurah) atau kepala desa, sekretaris kelurahan (seklur) atau sekretaris desa (sekdes), kepala urusan (kaur), dan kepala lingkungan (kaling) atau kepala dusun (kadus). Ada 3 (tiga) kepala kelurahan dan 16 kepala desa, 3 (tiga) sekretaris kelurahan dan 14 sekretaris desa, 77 kepala seksi (kasi) atau kepala urusan (kaur), dan 60 kepala lingkungan (kaling) atau kepala dusun.

Grafik 2 Banyaknya Rukun Tetangga (RT), Rukun Warga (RW), dan Dusun di Kecamatan Mojotengah, 2017



Tabel 2.1 Status Hukum dan Status Desa di Kecamatan Mojotengah, 2017

Desa/Kelurahan	Status Hukum	Status Desa
(1)	(2)	(3)
1. Gunturmadu	Definitif	Desa
2. Pungangan	Definitif	Desa
3. Larangan Kulon	Definitif	Desa
4. Mudal	Definitif	Kelurahan
5. Candirejo	Definitif	Desa
6. Sojopuro	Definitif	Desa
7. Keseneng	Definitif	Desa
8. Andongsili	Definitif	Kelurahan
9. Krasak	Definitif	Desa
10. Kalibeber	Definitif	Kelurahan
11. Sukorejo	Definitif	Desa
12. Mojosari	Definitif	Desa
13. Bumirejo	Definitif	Desa
14. Blederan	Definitif	Desa
15. Kebrengan	Definitif	Desa
16. Wonokromo	Definitif	Desa
17. Derongisor	Definitif	Desa
18. Slukatan	Definitif	Desa
19. Deroduwur	Definitif	Desa

Sumber : Monografi Desa

Tabel 2.2 Banyaknya Rukun Tetangga (RT), Rukun Warga (RW), dan Dusun di Kecamatan Mojotengah, 2017

Desa/Kelurahan	RT	RW	Dusun
(1)	(2)	(3)	(4)
1. Gunturmadu	35	7	6
2. Pungangan	31	5	5
3. Larangan Kulon	11	5	4
4. Mudal	39	9	7
5. Candirejo	17	3	3
6. Sojopuro	21	8	5
7. Keseneng	20	5	2
8. Andongsili	19	6	5
9. Krasak	22	4	3
10. Kalibeber	46	13	6
11. Sukorejo	20	4	4
12. Mojosari	28	4	5
13. Bumirejo	17	4	2
14. Blederan	17	5	2
15. Kebrengan	10	4	1
16. Wonokromo	18	6	2
17. Derongisor	27	4	4
18. Slukatan	20	5	3
19. Deroduwur	40	4	4
Jumlah 2017	458	105	73
2016	458	105	73
2015	458	105	73

Sumber : Monografi Desa

Tabel 2.3 Sarana Pemerintahan Desa/Kelurahan di Kecamatan Mojotengah, 2017

Desa/Kelurahan	Balai Desa	Kantor Desa
(1)	(2)	(3)
1. Gunturmadu	1	1
2. Pungangan	1	1
3. Larangan Kulon	1	1
4. Mudal	1	1
5. Candirejo	1	1
6. Sojopuro	1	1
7. Keseneng	1	1
8. Andongsili	1	1
9. Krasak	1	1
10. Kalibeber	1	1
11. Sukorejo	1	1
12. Mojosari	1	1
13. Bumirejo	1	1
14. Blederan	1	1
15. Kebrengan	1	1
16. Wonokromo	1	1
17. Derongisor	1	1
18. Slukatan	1	1
19. Deroduwur	1	1
Jumlah 2017	19	19
2016	19	19
2015	19	19

Tabel 2.4 Luas Tanah Bengkok dan Tanah Kas Desa di Kecamatan Mojotengah, 2017

Desa/Kelurahan	Luas Tanah Bengkok			
	Sawah	Kering	Kolam	Jumlah
(1)	(2)	(3)	(4)	(5)
1. Gunturmadu	-	-	-	-
2. Pungangan	-	-	-	-
3. Larangan Kulon	-	-	-	-
4. Mudal	-	-	-	-
5. Candirejo	-	-	-	-
6. Sojopuro	-	-	-	-
7. Keseneng	-	-	-	-
8. Andongsili	-	-	-	-
9. Krasak	-	-	-	-
10. Kalibeber	-	-	-	-
11. Sukorejo	-	-	-	-
12. Mojosari	-	-	-	-
13. Bumirejo	-	-	-	-
14. Blederan	-	-	-	-
15. Kebrengan	-	-	-	-
16. Wonokromo	-	-	-	-
17. Derongisor	-	-	-	-
18. Slukatan	-	-	-	-
19. Deroduwur	-	-	-	-
Jumlah 2017	-	-	-	-
2016	-	-	-	-
2015	-	-	-	-

Lanjutan Tabel 2.4

Desa/Kelurahan	Luas Tanah Kas Desa				
	Sawah	Kering	Kolam	Lainnya	Jumlah
(1)	(6)	(7)	(8)	(9)	(10)
1. Gunturmadu	21,183	1,070	-	-	22,253
2. Pungangan	1,504	0,564	-	-	2,067
3. Larangan Kulon	12,068	0,551	-	-	12,619
4. Mudal	-	-	-	-	-
5. Candirejo	6,483	3,540	-	-	10,023
6. Sojopuro	5,006	2,880	-	-	7,885
7. Keseneng	-	6,895	-	-	6,895
8. Andongsili	-	-	-	-	-
9. Krasak	7,106	0,075	-	-	7,181
10. Kalibeber	-	-	-	-	-
11. Sukorejo	0,662	-	-	-	0,662
12. Mojosari	8,700	7,183	-	-	15,883
13. Bumirejo	8,355	1,218	-	-	9,573
14. Blederan	9,660	-	-	-	9,660
15. Kebrengan	5,855	0,090	-	-	5,945
16. Wonokromo	9,359	1,745	-	-	11,104
17. Derongisor	4,671	-	-	-	4,671
18. Slukatan	0,715	7,425	-	-	8,140
19. Deroduwur	-	0,913	-	-	0,913
Jumlah 2017	101,327	34,149	-	-	135,476
2016	101,327	34,149	-	-	135,476
2015	101,327	34,149	-	-	135,476

Sumber : Monografi Desa

Tabel 2.5 Banyaknya Aparat Pemerintahan Desa/Kelurahan di Kecamatan Mojotengah, 2017

Desa/Kelurahan	Kades	Sekdes	Kasi/Kaur	Kadus	Jumlah
(1)	(2)	(3)	(4)	(5)	(6)
1. Gunturmadu	1	1	3	5	10
2. Pungangan	1	1	3	3	8
3. Larangan Kulon	1	1	5	4	11
4. Mudal	1	1	6	6	14
5. Candirejo	1	1	4	3	9
6. Sojopuro	1	-	4	3	9
7. Keseneng	1	1	3	3	8
8. Andongsili	1	1	5	2	9
9. Krasak	1	1	3	3	8
10. Kalibeber	1	1	4	5	11
11. Sukorejo	1	-	3	3	8
12. Mojosari	1	1	5	4	11
13. Bumirejo	1	1	3	2	8
14. Blederan	1	1	5	1	8
15. Kebrengan	1	-	5	1	8
16. Wonokromo	1	1	5	2	9
17. Derongisor	1	-	3	4	9
18. Slukatan	1	1	4	3	9
19. Deroduwur	1	-	4	3	8
Jumlah 2017	19	14	77	60	170
2016	17	15	77	60	169
2015	18	15	75	60	172

Sumber : Monografi Desa

KEPENDUDUKAN

3

2017

61 104 Jiwa
JUMLAH PENDUDUK
KECAMATAN
MOJOTENGAH

29 479 Jiwa
JUMLAH PENDUDUK
PEREMPUAN

31 625 Jiwa
JUMLAH PENDUDUK
LAKI - LAKI

KEPADATAN PENDUDUK DI KECAMATAN MOJOTENGAH TIDAK MERATA

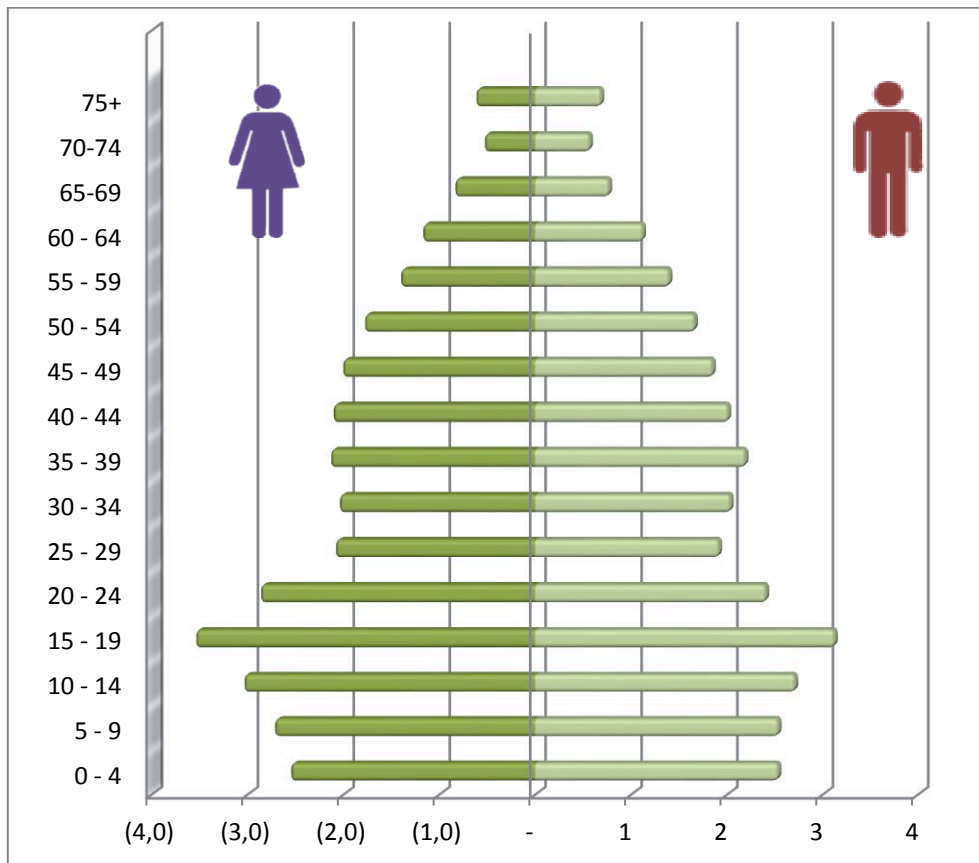
- **KELURAHAN KALIBEBER TERPADAT
6 302 JIWA/KM²**
- **DESA KESENEENG KEPADATAN PALING
RENDAH 619 JIWA/KM²**



BAB III. PENDUDUK

Berdasarkan catatan hasil laporan penduduk akhir tahun 2017, Kecamatan Mojotengah dihuni sebanyak 61.104 jiwa yang tersebar di 19 desa/kelurahan dengan *sex ratio* 107, yang berarti bahwa setiap 107 orang laki-laki terdapat 100 perempuan dengan kepadatan penduduk 1.356 jiwa/km². Desa/kelurahan dengan penduduk terbanyak di Kecamatan Mojotengah adalah Kelurahan Kalibeber yang memiliki penduduk sebanyak 8.823 jiwa, sedangkan Desa Larangan Kulon merupakan desa dengan jumlah penduduk paling sedikit yaitu hanya sebanyak 1.439 jiwa. Desa Larangan Kulon dan Desa Sukorejo merupakan desa dengan *sex ratio* paling kecil yaitu hanya berada di angka 99 yang berarti dominasi jumlah kaum wanita ada di kelurahan ini. Dengan perbandingan setiap 100 wanita terdapat 99 pria. Sedangkan Desa Deroduwur memiliki *sex ratio* yang paling tinggi yaitu dengan angka 118 yang berarti penduduk di desa ini didominasi oleh kaum laki-laki. Dengan perbandingan setiap 100 wanita terdapat 118 laki-laki. Kepadatan pada tingkat desa/kelurahan di Kecamatan Mojotengah sangat tidak merata. Kelurahan Kalibeber sebagai kelurahan dengan tingkat kepadatan paling tinggi yaitu 6.302 jiwa/km². Dan Desa Keseneng merupakan desa dengan kepadatan penduduk paling rendah yaitu 619 jiwa/km².

Gambar 3.1 Piramida Penduduk Kecamatan Mojotengah, 2017



Tabel 3.1 Jumlah Penduduk Menurut Jenis Kelamin dan *Sex Ratio* di Kecamatan Mojotengah, 2017

Desa/Kelurahan	Penduduk			<i>Sex Ratio</i>
	Laki-laki	Perempuan	Jumlah	
(1)	(2)	(3)	(4)	(5)
1. Gunturmadu	1 749	1 655	3 404	106
2. Pungangan	1 504	1 430	2 934	105
3. Larangan Kulon	716	723	1 439	99
4. Mudal	3 164	3 073	6 237	103
5. Candirejo	792	694	1 486	114
6. Sojopuro	1 219	1 181	2 400	103
7. Keseneng	1 044	942	1 986	111
8. Andongsili	1 596	1 520	3 116	105
9. Krasak	1 668	1 527	3 195	109
10. Kalibeber	4 488	4 335	8 823	104
11. Sukorejo	1 076	1 092	2 168	99
12. Mojosari	1 719	1 498	3 217	115
13. Bumirejo	2 053	1 882	3 935	109
14. Blederan	1 736	1 520	3 256	114
15. Kebrengan	782	718	1 500	109
16. Wonokromo	1 407	1 255	2 662	112
17. Derongisor	1 288	1 250	2 538	103
18. Slukatan	1 810	1 652	3 462	110
19. Deroduwur	1 814	1 532	3 346	118
Jumlah 2017	31 625	29 479	61 104	107
2016	31 440	29 300	60 740	107
2015	31 252	29 116	60 368	107

Sumber : BPS Kabupaten Wonosobo

Tabel 3.2 Kepadatan Penduduk di Kecamatan Mojotengah, 2017

Desa/Kelurahan	Luas Wilayah (km ²)	Jumlah Penduduk	Kepadatan Penduduk
(1)	(2)	(3)	(4)
1. Gunturmadu	3,87	3 404	880
2. Pungangan	2,34	2 934	1 254
3. Larangan Kulon	0,91	1 439	1 581
4. Mudal	3,34	6 237	1 867
5. Candirejo	1,76	1 486	844
6. Sojopuro	3,56	2 400	674
7. Keseneng	3,21	1 986	619
8. Andongsili	2,62	3 116	1 189
9. Krasak	1,00	3 195	3 195
10. Kalibeber	1,40	8 823	6 302
11. Sukorejo	1,26	2 168	1 721
12. Mojosari	3,44	3 217	935
13. Bumirejo	1,07	3 935	3 678
14. Blederan	0,90	3 256	3 618
15. Kebrengan	1,99	1 500	754
16. Wonokromo	1,91	2 662	1 394
17. Derongisor	2,30	2 538	1 103
18. Slukatan	3,62	3 462	956
19. Deroduwur	4,57	3 346	732
Jumlah 2017	45,07	61 104	1 356
2016	45,07	60 740	1 348
2015	45,07	60 368	1 339

Sumber : BPS Kabupaten Wonosobo

Tabel 3.3 Jumlah Penduduk Menurut Kelompok Umur di Kecamatan Mojotengah, 2017

Desa/Kelurahan	0-4 Tahun			5-9 Tahun		
	Laki-laki	Perempuan	Jumlah	Laki-laki	Perempuan	Jumlah
(1)	(2)	(3)	(4)	(5)	(6)	(7)
1. Gunturmadu	125	142	267	152	124	276
2. Pungangan	138	118	256	117	106	223
3. Larangan Kulon	50	51	101	48	51	99
4. Mudal	265	280	545	280	244	524
5. Candirejo	57	56	113	55	52	107
6. Sojopuro	111	132	243	83	101	184
7. Keseneng	96	68	164	84	67	151
8. Andongsili	149	126	275	142	151	293
9. Krasak	159	153	312	173	157	330
10. Kalibeber	310	274	584	335	312	647
11. Sukorejo	99	94	193	90	114	204
12. Mojosari	143	146	289	164	122	286
13. Bumirejo	168	167	335	171	182	353
14. Blederan	120	118	238	145	129	274
15. Kebrengan	53	55	108	69	59	128
16. Wonokromo	132	108	240	122	113	235
17. Derongisor	106	134	240	103	127	230
18. Slukatan	157	174	331	204	158	362
19. Deroduwur	124	136	260	193	164	357
Jumlah 2017	2 562	2 532	5 094	2 730	2 533	5 263
2016	2 592	2 560	5 152	2 738	2 542	5 280
2015	2 625	2 585	5 210	2 741	2 543	5 284

Lanjutan Tabel 3.3

Desa/Kelurahan	10-14 Tahun			15-19 Tahun		
	Laki-laki	Perempuan	Jumlah	Laki-laki	Perempuan	Jumlah
(1)	(8)	(9)	(10)	(11)	(12)	(13)
1. Gunturmadu	152	109	261	112	88	200
2. Pungangan	111	122	233	132	99	231
3. Larangan Kulon	57	66	123	56	57	113
4. Mudal	278	262	540	337	322	659
5. Candirejo	76	63	139	72	57	129
6. Sojopuro	106	90	196	98	70	168
7. Keseneng	78	76	154	93	87	180
8. Andongsili	137	148	285	157	148	305
9. Krasak	147	133	280	158	161	319
10. Kalibeber	556	514	1070	803	816	1619
11. Sukorejo	80	87	167	94	105	199
12. Mojosari	179	134	313	162	107	269
13. Bumirejo	199	162	361	291	306	597
14. Blederan	142	127	269	242	223	465
15. Kebrengan	96	65	161	72	57	129
16. Wonokromo	109	105	214	127	109	236
17. Derongisor	160	122	282	132	97	229
18. Slukatan	181	150	331	179	101	280
19. Deroduwur	205	172	377	236	112	348
Jumlah 2017	3 049	2 707	5 756	3 553	3 122	6 675
2016	3 053	2 709	5 762	3 573	3 133	6 706
2015	3 065	2 718	5 783	3 576	3 135	6 711

Lanjutan Tabel 3.3

Desa/Kelurahan	20-24 Tahun			25-29 Tahun		
	Laki-laki	Perempuan	Jumlah	Laki-laki	Perempuan	Jumlah
(1)	(14)	(15)	(16)	(17)	(18)	(19)
1. Gunturmadu	123	124	247	104	110	214
2. Pungangan	83	112	195	100	89	189
3. Larangan Kulon	83	50	133	35	44	79
4. Mudal	274	223	497	185	205	390
5. Candirejo	73	47	120	51	44	95
6. Sojopuro	92	100	192	113	78	191
7. Keseneng	91	66	157	71	67	138
8. Andongsili	132	100	232	107	116	223
9. Krasak	157	117	274	128	120	248
10. Kalibeber	513	468	981	300	236	536
11. Sukorejo	92	108	200	66	89	155
12. Mojosari	112	108	220	105	108	213
13. Bumirejo	230	155	385	129	101	230
14. Blederan	230	156	386	138	102	240
15. Kebrengan	52	36	88	49	46	95
16. Wonokromo	157	106	263	117	82	199
17. Derongisor	102	97	199	92	88	180
18. Slukatan	145	134	279	112	89	201
19. Deroduwur	136	96	232	94	100	194
Jumlah 2017	2 877	2 403	5 280	2 096	1 914	4 010
2016	2 832	2 375	5 207	2 062	1 899	3 961
2015	2 786	2 351	5 137	2 043	1 895	3 938

Lanjutan Tabel 3.3

Desa/Kelurahan	30-34 Tahun			35-39 Tahun		
	Laki-laki	Perempuan	Jumlah	Laki-laki	Perempuan	Jumlah
(1)	(20)	(21)	(22)	(23)	(24)	(25)
1. Gunturmadu	107	121	228	153	128	281
2. Pungangan	114	108	222	87	105	192
3. Larangan Kulon	53	53	106	58	48	106
4. Mudal	220	228	448	240	252	492
5. Candirejo	62	60	122	52	65	117
6. Sojopuro	78	78	156	94	70	164
7. Keseneng	78	74	152	76	69	145
8. Andongsili	124	108	232	121	134	255
9. Krasak	124	126	250	110	111	221
10. Kalibeber	220	250	470	270	281	551
11. Sukorejo	89	80	169	82	75	157
12. Mojosari	109	104	213	123	123	246
13. Bumirejo	132	113	245	125	152	277
14. Blederan	101	102	203	113	100	213
15. Kebrengan	50	59	109	60	65	125
16. Wonokromo	97	78	175	83	84	167
17. Derongisor	91	93	184	89	101	190
18. Slukatan	106	111	217	118	121	239
19. Deroduwur	99	88	187	92	103	195
Jumlah 2017	2 054	2 034	4 088	2 146	2 187	4 333
2016	2 075	2 065	4 140	2 166	2 192	4 358
2015	2 095	2 089	4 184	2 185	2 198	4 383

Lanjutan Tabel 3.3

Desa/Kelurahan	40-44 Tahun			45-49 Tahun		
	Laki-laki	Perempuan	Jumlah	Laki-laki	Perempuan	Jumlah
(1)	(26)	(27)	(28)	(29)	(30)	(31)
1. Gunturmadu	119	123	242	129	132	261
2. Pungangan	120	104	224	96	95	191
3. Larangan Kulon	48	59	107	43	48	91
4. Mudal	247	254	501	230	204	434
5. Candirejo	55	42	97	57	36	93
6. Sojopuro	81	73	154	81	68	149
7. Keseneng	55	56	111	69	62	131
8. Andongsili	118	125	243	111	105	216
9. Krasak	127	92	219	115	91	206
10. Kalibeber	233	254	487	241	216	457
11. Sukorejo	82	61	143	79	63	142
12. Mojosari	111	97	208	119	99	218
13. Bumirejo	160	139	299	121	107	228
14. Blederan	119	103	222	81	92	173
15. Kebrengan	48	45	93	58	47	105
16. Wonokromo	76	78	154	78	90	168
17. Derongisor	76	69	145	83	79	162
18. Slukatan	129	131	260	125	111	236
19. Deroduwur	115	104	219	104	103	207
Jumlah 2017	2 119	2 009	4 128	2 020	1 848	3 868
2016	2 113	2 002	4 115	2 012	1 842	3 854
2015	2 106	1 995	4 101	1 999	1 831	3 830

Lanjutan Tabel 3.3

Desa/Kelurahan	50-54 Tahun			55-59 Tahun		
	Laki-laki	Perempuan	Jumlah	Laki-laki	Perempuan	Jumlah
(1)	(32)	(33)	(34)	(35)	(36)	(37)
1. Gunturmadu	112	124	236	119	111	230
2. Pungangan	104	88	192	83	68	151
3. Larangan Kulon	51	42	93	41	53	94
4. Mudal	202	176	378	141	135	276
5. Candirejo	46	48	94	37	34	71
6. Sojopuro	74	91	165	71	74	145
7. Keseneng	63	57	120	48	61	109
8. Andongsili	109	72	181	53	59	112
9. Krasak	72	71	143	66	73	139
10. Kalibeber	234	209	443	162	148	310
11. Sukorejo	64	62	126	45	48	93
12. Mojosari	83	83	166	70	76	146
13. Bumirejo	97	78	175	76	55	131
14. Blederan	79	70	149	82	52	134
15. Kebrengan	52	51	103	44	24	68
16. Wonokromo	95	79	174	72	81	153
17. Derongisor	58	58	116	50	55	105
18. Slukatan	96	103	199	76	85	161
19. Deroduwur	102	97	199	80	102	182
Jumlah 2017	1 793	1 659	3 452	1 416	1 394	2 810
2016	1 771	1 629	3 400	1 382	1 340	2 722
2015	1 749	1 597	3 346	1 342	1 279	2 621

Lanjutan Tabel 3.3

Desa/Kelurahan	60-64 Tahun			65-69 Tahun		
	Laki-laki	Perempuan	Jumlah	Laki-laki	Perempuan	Jumlah
(1)	(38)	(39)	(40)	(41)	(42)	(43)
1. Gunturmadu	89	72	161	66	57	123
2. Pungangan	63	86	149	64	46	110
3. Larangan Kulon	35	29	64	27	34	61
4. Mudal	97	106	203	72	64	136
5. Candirejo	47	32	79	22	29	51
6. Sojopuro	46	47	93	42	40	82
7. Keseneng	61	41	102	27	28	55
8. Andongsili	38	47	85	34	27	61
9. Krasak	47	40	87	32	37	69
10. Kalibeber	111	109	220	77	96	173
11. Sukorejo	40	42	82	31	23	54
12. Mojosari	81	70	151	65	43	108
13. Bumirejo	61	53	114	39	40	79
14. Blederan	46	48	94	38	40	78
15. Kebrengan	22	41	63	26	20	46
16. Wonokromo	62	55	117	31	40	71
17. Derongisor	60	48	108	33	32	65
18. Slukatan	71	84	155	66	39	105
19. Deroduwur	108	70	178	58	32	90
Jumlah 2017	1 185	1 120	2 305	850	767	1 617
2016	1 130	1 059	2 189	801	740	1 541
2015	1 073	1 006	2 079	763	715	1 478

Lanjutan Tabel 3.3

Desa/Kelurahan	70-74 Tahun			75 Tahun +		
	Laki-laki	Perempuan	Jumlah	Laki-laki	Perempuan	Jumlah
(1)	(44)	(45)	(46)	(47)	(48)	(49)
1. Gunturmadu	36	36	72	51	54	105
2. Pungangan	48	37	85	44	47	91
3. Larangan Kulon	15	13	28	16	25	41
4. Mudal	44	63	107	52	55	107
5. Candirejo	14	10	24	16	19	35
6. Sojopuro	19	26	45	30	43	73
7. Keseneng	17	25	42	37	38	75
8. Andongsili	22	25	47	42	29	71
9. Krasak	29	17	46	24	28	52
10. Kalibeber	56	69	125	67	83	150
11. Sukorejo	17	22	39	26	19	45
12. Mojosari	39	37	76	54	41	95
13. Bumirejo	19	27	46	35	45	80
14. Blederan	38	32	70	22	26	48
15. Kebrengan	17	25	42	14	23	37
16. Wonokromo	29	22	51	20	25	45
17. Derongisor	31	22	53	22	28	50
18. Slukatan	24	35	59	21	26	47
19. Deroduwur	30	23	53	38	30	68
Jumlah 2017	544	566	1 110	631	684	1 315
2016	532	551	1 083	608	662	1 270
2015	518	538	1 056	586	641	1 227

Sumber : BPS Kabupaten Wonosobo

Jumlah Sarana Kesehatan di Kecamatan Mojotengah sebanyak 105 sarana meliputi 1 Puskesmas , 15 PKD, 3 Pustu, 1 Klinik, dan 92 Posyandu

Balita yang mengikuti kegiatan posyandu di Kecamatan Mojotengah

- Balita usia 0-11 bulan
545 balita
- Balita usia 12-59 bulan
3 503 balita



Terdapat 81 Masjid dan 1701 Musholla di Kecamatan Mojotengah

SOSIAL
Social

4

**Tahun
2017**

Jumlah Siswa TK/Sederajat sebanyak 1 441 siswa

Jumlah Siswa SD/Sederajat sebanyak 6 384 siswa

Jumlah Siswa SMP/Sederajat sebanyak 4 711 siswa

Jumlah Siswa SMA/Sederajat sebanyak 4 716 siswa

BAB IV. SOSIAL DAN KESEJAHTERAAN RAKYAT

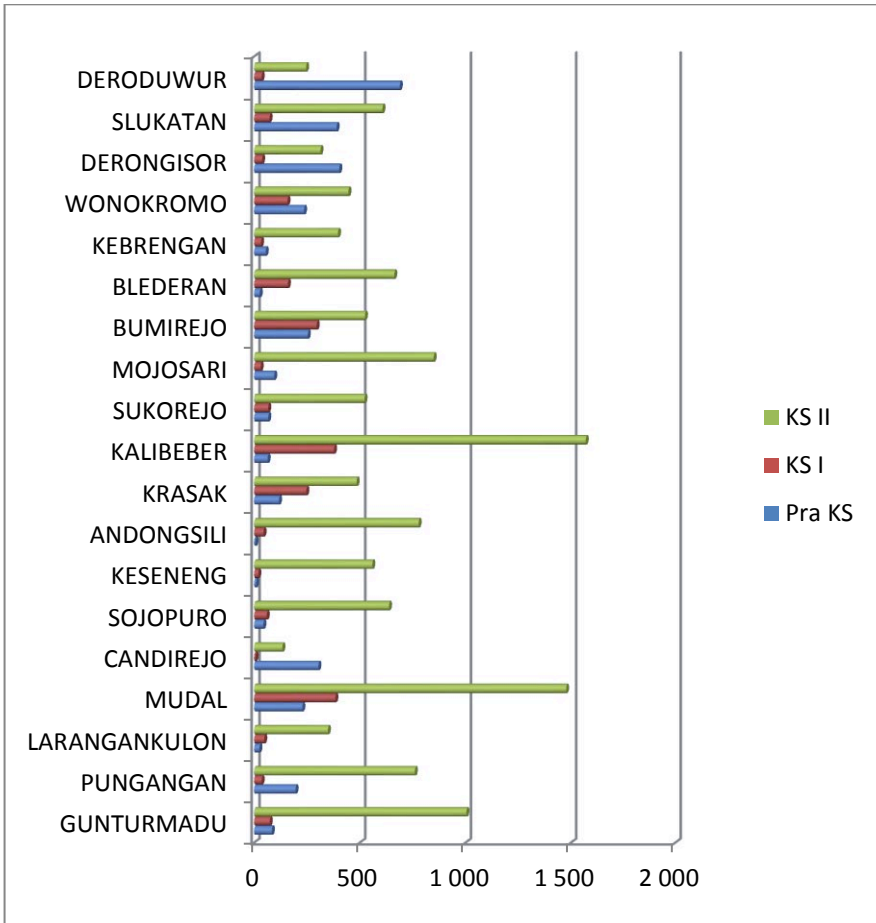
Pendidikan

Kesadaran masyarakat berkaitan dengan pendidikan pada tahun 2017 terus meningkat dibandingkan tahun. Sarana dan prasana penunjang pendidikan juga terus meningkat baik dari segi jumlah maupun kualitasnya. Hal ini diharapkan dapat menjadi salah satu penunjang meningkatnya SDM yang ada di Kecamatan Mojotengah.

Kesehatan

Pada tahun 2017 Kecamatan Mojotengah terdapat dokter umum/spesialis sebanyak 3 orang, dokter gigi 2 orang, bidan praktek sebanyak 13 orang, dan setiap desa/kelurahan terdapat bidan desa yaitu sebanyak 19 orang. Selain itu terdapat 40 dukun bayi yang bermitra dengan bidan desa didalam melayani persalinan. Kegiatan Posyandu terdapat 92 pos dan selalu aktif melakukan pelayanan terpadu. Fasilitas kesehatan terdapat 1 (satu) Balai Klinik, 1 (satu) Puskesmas, dan 1 (satu) Puskesmas Pembantu.

Grafik 4.1 Banyaknya Keluarga dan Tahapan Keluarga Sejahtera (KS) di Kecamatan Mojotengah, 2017



Tabel 4.1 Banyaknya Sekolah, Guru, Murid, dan Rasio Murid Terhadap Guru Kelompok Bermain di Kecamatan Mojotengah, 2016/2017

Desa/Kelurahan	Kelompok Bermain/PAUD			
	Sekolah	Guru	Murid	Rasio Murid Guru
(1)	(2)	(3)	(4)	(5)
1. Gunturmadu	1	2	25	13
2. Pungangan	2	3	23	8
3. Larangan Kulon	1	3	54	18
4. Mudal	2	3	19	6
5. Candirejo	1	4	22	6
6. Sojopuro	1	3	30	10
7. Keseneng	-	-	-	-
8. Andongsili	1	3	32	11
9. Krasak	1	2	21	10
10. Kalibeber	7	38	287	7
11. Sukorejo	-	-	-	-
12. Mojosari	-	-	-	-
13. Bumirejo	2	6	56	9
14. Blederan	1	2	23	12
15. Kebrengan	1	3	28	9
16. Wonokromo	1	2	24	12
17. Derongisor	-	-	-	-
18. Slukatan	2	4	38	10
19. Deroduwur	-	-	-	-
Jumlah 2017	24	78	682	9
2016	24	75	668	9
2015	25	78	708	9

Sumber : Sekretariat HIMPAUDI Kecamatan Mojotengah

Tabel 4.2 Banyaknya Sekolah, Guru, Murid, dan Rasio Murid Terhadap Guru Taman Kanak-Kanak di Kecamatan Mojotengah, 2016/2017

Desa/Kelurahan	Taman Kanak-Kanak (TK) dan Roudhatun Atfal (RA)			
	Sekolah	Guru	Murid	Rasio Murid Guru
(1)	(2)	(3)	(4)	(5)
1. Gunturmadu	1	3	91	29
2. Pungangan	2	8	110	14
3. Larangan Kulon	1	3	54	17
4. Mudal	3	8	99	12
5. Candirejo	1	3	24	8
6. Sojopuro	1	3	76	24
7. Keseneng	1	3	97	30
8. Andongsili	2	6	115	18
9. Krasak	2	5	54	11
10. Kalibeber	4	13	133	10
11. Sukorejo	1	3	23	7
12. Mojosari	2	3	95	30
13. Bumirejo	3	13	168	13
14. Blederan	2	5	84	18
15. Kebrengan	1	3	23	7
16. Wonokromo	0	-	-	-
17. Derongisor	2	3	95	30
18. Slukatan	1	3	46	14
19. Deroduwur	1	2	55	34
Jumlah 2017	31	91	1 441	16
2016	31	91	1 006	20
2015	20	76	1 380	17

Sumber : Dinas Pendidikan Kabupaten Wonosobo

Tabel 4.3 Banyaknya Sekolah, Guru, Murid, dan Rasio Murid Terhadap Guru Sekolah Dasar di Kecamatan Mojotengah, 2016/2017

Desa/Kelurahan	Sekolah Dasar (SD)			
	Sekolah	Guru	Murid	Rasio Murid Guru
(1)	(2)	(3)	(4)	(5)
1. Gunturmadu	1	15	235	16
2. Pungangan	2	17	271	16
3. Larangan Kulon	1	9	74	8
4. Mudal	2	22	448	20
5. Candirejo	1	10	144	14
6. Sojopuro	1	10	154	15
7. Keseneng	1	10	244	24
8. Andongsili	1	10	116	12
9. Krasak	2	17	331	19
10. Kalibeber	3	38	731	19
11. Sukorejo	1	8	95	12
12. Mojosari	2	19	245	13
13. Bumirejo	2	17	302	18
14. Blederan	1	7	104	15
15. Kebrengan	1	9	74	8
16. Wonokromo	2	16	152	9
17. Derongisor	1	11	230	21
18. Slukatan	2	21	305	14
19. Deroduwur	2	16	397	25
Jumlah 2017	29	283	4 655	16
2016	29	282	4 640	16
2015	30	267	5 044	19

Sumber : Dinas Pendidikan Kabupaten Wonosobo

Tabel 4.4 Banyaknya Sekolah, Guru, Murid, dan Rasio Murid Terhadap Guru Madrasah Ibtidaiyah di Kecamatan Mojotengah, 2016/2017

Desa/Kelurahan	Madrasah Ibtidaiyah (MI)			
	Sekolah	Guru	Murid	Rasio Murid Guru
(1)	(2)	(3)	(4)	(5)
1. Gunturmadu	-	-	-	-
2. Pungangan	-	-	-	-
3. Larangan Kulon	-	-	-	-
4. Mudal	1	9	141	15
5. Candirejo	-	-	-	-
6. Sojopuro	1	9	110	12
7. Keseneng	-	-	-	-
8. Andongsili	-	-	-	-
9. Krasak	1	9	121	13
10. Kalibeber	2	21	493	24
11. Sukorejo	1	8	88	11
12. Mojosari	1	8	121	15
13. Bumirejo	-	-	-	-
14. Blederan	1	10	279	27
15. Kebrengan	1	10	113	11
16. Wonokromo	1	10	166	16
17. Derongisor	-	-	-	-
18. Slukatan	1	10	98	9
19. Deroduwur	-	-	-	-
Jumlah 2017	11	106	1 729	16
2016	11	92	1 452	16
2015	11	92	1 447	16

Sumber : Kementerian Agama Kabupaten Wonosobo

Tabel 4.5 Banyaknya Sekolah, Guru, Murid, dan Rasio Murid Terhadap Guru Sekolah Menengah Pertama di Kecamatan Mojotengah, 2016/2017

Desa/Kelurahan	Sekolah Menengah Pertama (SMP)			
	Sekolah	Guru	Murid	Rasio Murid Guru
(1)	(2)	(3)	(4)	(5)
1. Gunturmadu	-	-	-	-
2. Pungangan	-	-	-	-
3. Larangan Kulon	-	-	-	-
4. Mudal	1	16	183	12
5. Candirejo	1	25	382	15
6. Sojopuro	-	-	-	-
7. Keseneng	-	-	-	-
8. Andongsili	-	-	-	-
9. Krasak	1	51	922	18
10. Kalibeber	1	55	1.318	24
11. Sukorejo	-	-	-	-
12. Mojosari	1	18	218	12
13. Bumirejo	-	-	-	-
14. Blederan	-	-	-	-
15. Kebrengan	-	-	-	-
16. Wonokromo	-	-	-	-
17. Derongisor	-	-	-	-
18. Slukatan	-	-	-	-
19. Deroduwur	1	18	708	40
Jumlah 2017	6	182	3 730	20
2016	6	175	3 921	22
2015	6	243	3 563	15

Sumber : Dinas Pendidikan Kabupaten Wonosobo

Tabel 4.6 Banyaknya Sekolah, Guru, Murid, dan Rasio Murid Terhadap Guru Madrasah Tsanawiyah di Kecamatan Mojotengah, 2016/2017

Desa/Kelurahan	Madrasah Tsanawiyah (MTs)			
	Sekolah	Guru	Murid	Rasio Murid Guru
(1)	(2)	(3)	(4)	(5)
1. Gunturmadu	-	-	-	-
2. Pungangan	-	-	-	-
3. Larangan Kulon	-	-	-	-
4. Mudal	-	-	-	-
5. Candirejo	-	-	-	-
6. Sojopuro	-	-	-	-
7. Keseneng	-	-	-	-
8. Andongsili	-	-	-	-
9. Krasak	1	21	186	9
10. Kalibeber	1	28	394	14
11. Sukorejo	-	-	-	-
12. Mojosari	-	-	-	-
13. Bumirejo	1	25	401	16
14. Blederan	-	-	-	-
15. Kebrengan	-	-	-	-
16. Wonokromo	-	-	-	-
17. Derongisor	-	-	-	-
18. Slukatan	-	-	-	-
19. Deroduwur	-	-	-	-
Jumlah 2017	3	74	981	13
2016	3	60	823	14
2015	3	69	636	9

Sumber : Kementerian Agama Kabupaten Wonosobo

Tabel 4.7 Banyaknya Sekolah, Guru, Murid, dan Rasio Murid Terhadap Guru Sekolah Menengah Atas di Kecamatan Mojotengah, 2016/2017

Desa/Kelurahan	Sekolah Menengah Atas (SMA)			
	Sekolah	Guru	Murid	Rasio Murid Guru
(1)	(2)	(3)	(4)	(5)
1. Gunturmadu	-	-	-	-
2. Pungangan	-	-	-	-
3. Larangan Kulon	-	-	-	-
4. Mudal	1	47	454	10
5. Candirejo	-	-	-	-
6. Sojopuro	-	-	-	-
7. Keseneng	-	-	-	-
8. Andongsili	-	-	-	-
9. Krasak	-	-	-	-
10. Kalibeber	1	72	1 342	19
11. Sukorejo	-	-	-	-
12. Mojosari	-	-	-	-
13. Bumirejo	-	-	-	-
14. Blederan	-	-	-	-
15. Kebrengan	-	-	-	-
16. Wonokromo	-	-	-	-
17. Derongisor	-	-	-	-
18. Slukatan	-	-	-	-
19. Deroduwur	-	-	-	-
Jumlah 2017	2	118	1 798	15
2016	2	116	1 705	15
2015	2	108	1 869	17

Sumber : Dinas Pendidikan Kabupaten Wonosobo

Tabel 4.8 Banyaknya Sekolah, Guru, Murid, dan Rasio Murid Terhadap Guru Sekolah Menengah Kejuruan di Kecamatan Mojotengah, 2016/2017

Desa/Kelurahan	Sekolah Menengah Kejuruan (SMK)			
	Sekolah	Guru	Murid	Rasio Murid Guru
(1)	(2)	(3)	(4)	(5)
1. Gunturmadu	-	-	-	-
2. Pungangan	-	-	-	-
3. Larangan Kulon	-	-	-	-
4. Mudal	1	19	91	5
5. Candirejo	-	-	-	-
6. Sojopuro	-	-	-	-
7. Keseneng	-	-	-	-
8. Andongsili	-	-	-	-
9. Krasak	-	-	-	-
10. Kalibeber	1	55	1 292	23
11. Sukorejo	-	-	-	-
12. Mojosari	-	-	-	-
13. Bumirejo	1	14	219	16
14. Blederan	-	-	-	-
15. Kebrengan	-	-	-	-
16. Wonokromo	-	-	-	-
17. Derongisor	-	-	-	-
18. Slukatan	-	-	-	-
19. Deroduwur	-	-	-	-
Jumlah 2017	3	88	1 602	18
2016	3	85	1 493	18
2015	3	82	1 296	16

Sumber : Dinas Pendidikan Kabupaten Wonosobo

Tabel 4.9 Banyaknya Sekolah, Guru, Murid, dan Rasio Murid Terhadap Guru Madrasah Aliyah di Kecamatan Mojotengah, 2016/2017

Desa/Kelurahan	Madrasah Aliyah (MA)			
	Sekolah	Guru	Murid	Rasio Murid Guru
(1)	(2)	(3)	(4)	(5)
1. Gunturmadu	-	-	-	-
2. Pungangan	-	-	-	-
3. Larangan Kulon	-	-	-	-
4. Mudal	-	-	-	-
5. Candirejo	-	-	-	-
6. Sojopuro	-	-	-	-
7. Keseneng	-	-	-	-
8. Andongsili	-	-	-	-
9. Krasak	1	57	1 316	23
10. Kalibeber	-	-	-	-
11. Sukorejo	-	-	-	-
12. Mojosari	-	-	-	-
13. Bumirejo	-	-	-	-
14. Blederan	-	-	-	-
15. Kebrengan	-	-	-	-
16. Wonokromo	-	-	-	-
17. Derongisor	-	-	-	-
18. Slukatan	-	-	-	-
19. Deroduwur	-	-	-	-
Jumlah 2017	1	57	1 316	23
2016	1	56	1 193	21
2015	1	70	1 244	18

Sumber : Kementerian Agama Kabupaten Wonosobo

Tabel 4.10 Banyaknya Perguruan Tinggi, Dosen, Mahasiswa, dan Rasio Mahasiswa Terhadap Dosen Perguruan Tinggi di Kecamatan Mojotengah, 2016/2017

Desa/Kelurahan	Perguruan Tinggi			
	Sekolah	Dosen	Mahasiswa	Rasio Mhs Dosen
(1)	(2)	(3)	(4)	(5)
1. Gunturmadu	-	-	-	-
2. Pungangan	-	-	-	-
3. Larangan Kulon	-	-	-	-
4. Mudal	-	-	-	-
5. Candirejo	-	-	-	-
6. Sojopuro	-	-	-	-
7. Keseneng	-	-	-	-
8. Andongsili	-	-	-	-
9. Krasak	-	-	-	-
10. Kalibeber	1	289	8 674	30
11. Sukorejo	-	-	-	-
12. Mojosari	-	-	-	-
13. Bumirejo	-	-	-	-
14. Blederan	-	-	-	-
15. Kebrengan	-	-	-	-
16. Wonokromo	-	-	-	-
17. Derongisor	-	-	-	-
18. Slukatan	-	-	-	-
19. Deroduwur	-	-	-	-
Jumlah 2017	1	289	8 674	30
2016	1	265	8 500	32
2015	1	103	8 010	77

Sumber : Unsiq Bagian Data dan Statistik

Tabel 4.11 Banyaknya Taman Pendidikan Al Qur'an, Ustadz, Santri, dan Rasio Santri Terhadap Ustadz di Kecamatan Mojotengah, 2016/2017

Desa/Kelurahan	Taman Pendidikan AlQur'an (TPQ)			
	Sekolah	Ustadz	Santri	Rasio Santri Ustadz
(1)	(2)	(3)	(4)	(5)
1. Gunturmadu	6	9	243	27
2. Pungangan	2	14	111	8
3. Larangan Kulon	1	4	63	16
4. Mudal	10	20	292	15
5. Candirejo	1	5	63	13
6. Sojopuro	3	13	204	16
7. Keseneng	-	-	-	-
8. Andongsili	7	14	125	9
9. Krasak	11	22	342	15
10. Kalibeber	7	36	724	20
11. Sukorejo	5	13	144	11
12. Mojosari	2	6	121	20
13. Bumirejo	5	23	391	17
14. Blederan	3	13	273	21
15. Kebrengan	1	12	119	10
16. Wonokromo	4	14	295	21
17. Derongisor	1	3	57	19
18. Slukatan	1	2	40	20
19. Deroduwur	1	9	98	10
Jumlah 2017	71	232	3 705	16
2016	71	212	3 613	17
2015	71	210	3 192	15

Sumber : Monografi Desa

Tabel 4.12 Banyaknya Pondok Pesantren, Ustadz, Santri, dan Rasio Santri Terhadap Ustadz di Kecamatan Mojotengah, 2016/2017

Desa/Kelurahan	Pondok Pesantren			
	Sekolah	Ustadz	Santri	Rasio Santri Ustadz
(1)	(2)	(3)	(4)	(5)
1. Gunturmadu	-	-	-	-
2. Pungangan	-	-	-	-
3. Larangan Kulon	-	-	-	-
4. Mudal	1	10	210	21
5. Candirejo	-	-	-	-
6. Sojopuro	-	-	-	-
7. Keseneng	1	4	18	5
8. Andongsili	1	7	143	20
9. Krasak	3	8	890	111
10. Kalibeber	7	41	2 812	69
11. Sukorejo	-	-	-	-
12. Mojosari	-	-	-	-
13. Bumirejo	7	34	312	9
14. Blederan	2	10	426	43
15. Kebrengan	1	11	140	13
16. Wonokromo	-	-	-	-
17. Derongisor	-	-	-	-
18. Slukatan	2	12	287	24
19. Deroduwur	2	9	302	34
Jumlah 2017	27	146	2 808	19
2016	27	140	2 728	19
2015	26	136	2 200	38

Sumber : Monografi Desa

Tabel 4.13 Banyaknya Sarana Kesehatan di Kecamatan Mojotengah, 2017

Desa/Kelurahan	Polindes/PKD	Puskesmas	Puskesmas Pembantu
(1)	(2)	(3)	(4)
1. Gunturmadu	1	-	-
2. Pungangan	1	-	-
3. Larangan Kulon	1	-	-
4. Mudal	-	-	1
5. Candirejo	1	-	-
6. Sojopuro	1	-	-
7. Keseneng	1	-	-
8. Andongsili	1	-	-
9. Krasak	1	-	-
10. Kalibeber	-	1	-
11. Sukorejo	-	-	-
12. Mojosari	1	-	-
13. Bumirejo	1	-	-
14. Blederan	1	-	-
15. Kebrengan	1	-	-
16. Wonokromo	1	-	-
17. Derongisor	-	-	-
18. Slukatan	1	-	-
19. Deroduwur	1	-	-
Jumlah 2017	15	1	1
2016	15	1	1
2015	15	1	1

Lanjutan Tabel 4.13

Desa/Kelurahan	Balai Pengobatan/Klinik	Posyandu	Jumlah
(1)	(5)	(6)	(7)
1. Gunturmadu	-	6	6
2. Pungangan	-	5	5
3. Larangan Kulon	-	4	4
4. Mudal	-	9	11
5. Candirejo	-	3	4
6. Sojopuro	-	5	6
7. Keseneng	-	3	4
8. Andongsili	-	5	6
9. Krasak	-	4	4
10. Kalibeber	-	11	13
11. Sukorejo	-	4	5
12. Mojosari	-	5	5
13. Bumirejo	1	4	6
14. Blederan	-	5	5
15. Kebrengan	-	2	3
16. Wonokromo	-	3	4
17. Derongisor	-	4	4
18. Slukatan	-	5	5
19. Deroduwur	-	5	5
Jumlah 2017	1	92	105
2016	1	92	105
2015	1	92	105

Sumber : Monografi Desa

Tabel 4.14 Banyaknya Tenaga Kesehatan di Kecamatan Mojotengah, 2017

Desa/Kelurahan	Dokter Umum/Spesialis	Dokter Gigi	Perawat/Mantri
(1)	(2)	(3)	(4)
1. Gunturmadu	-	-	-
2. Pungangan	-	-	-
3. Larangan Kulon	-	-	-
4. Mudal	1	-	5
5. Candirejo	-	-	-
6. Sojopuro	-	-	-
7. Keseneng	-	-	-
8. Andongsili	-	-	2
9. Krasak	1	1	-
10. Kalibeber	1	1	10
11. Sukorejo	-	-	-
12. Mojosari	-	-	-
13. Bumirejo	-	-	1
14. Blederan	-	-	1
15. Kebrengan	-	-	-
16. Wonokromo	-	-	-
17. Derongisor	-	-	-
18. Slukatan	-	-	-
19. Deroduwur	-	-	-
Jumlah 2017	3	2	19
2016	3	2	19
2015	3	2	19

Lanjutan Tabel 4.14

Desa/Kelurahan	Bidan Praktek	Bidan Desa	Dukun Bayi	Jumlah
(1)	(5)	(6)	(7)	(8)
1. Gunturmadu	-	1	3	4
2. Pungangan	-	1	4	5
3. Larangan Kulon	-	1	-	1
4. Mudal	2	1	3	12
5. Candirejo	1	1	1	3
6. Sojopuro	-	1	3	4
7. Keseneng	-	1	1	2
8. Andongsili	2	1	1	5
9. Krasak	1	1	-	4
10. Kalibeber	5	1	4	22
11. Sukorejo	-	1	2	3
12. Mojosari	-	1	3	4
13. Bumirejo	1	1	1	4
14. Blederan	1	1	1	4
15. Kebrengan	-	1	2	3
16. Wonokromo	-	1	1	2
17. Derongisor	-	1	3	4
18. Slukatan	-	1	3	4
19. Deroduwur	1	1	4	6
Jumlah 2017	14	19	40	96
2016	14	19	40	96
2015	13	19	40	96

Sumber : Monografi Desa

Tabel 4.15 Banyaknya Pasangan Usia Subur (PUS), Wanita Usia Subur (WUS), dan Akseptor Keluarga Berencana (KB) di Kecamatan Mojotengah, 2017

Desa/Kelurahan	PUS	WUS	Akseptor KB		
			IUD/Spiral	MOP	MOW
(1)	(2)	(3)	(4)	(5)	(6)
1. Gunturmadu	695	957	64	3	52
2. Pungangan	634	868	41	9	68
3. Larangan Kulon	245	382	26	2	5
4. Mudal	1370	1 844	147	5	36
5. Candirejo	287	437	23	1	5
6. Sojopuro	447	648	32	0	12
7. Keseneng	390	527	9	1	3
8. Andongsili	527	859	15	0	9
9. Krasak	535	880	49	1	29
10. Kalibeber	1216	1 938	128	5	29
11. Sukorejo	419	621	23	4	25
12. Mojosari	633	897	22	5	18
13. Bumirejo	649	1 062	50	3	43
14. Blederan	549	830	53	1	9
15. Kebrengan	278	443	11	0	24
16. Wonokromo	524	739	23	2	20
17. Derongisor	539	768	13	2	52
18. Slukatan	674	978	18	2	48
19. Deroduwur	619	940	24	1	61
Jumlah 2017	11 230	16 618	771	47	548
2016	11 029	16 503	779	46	570
2015	11 684	16 464	1 330	58	931

Lanjutan Tabel 4.15

Desa/Kelurahan	Akseptor KB				Jumlah
	Implan/ Susuk	Suntik	Pil	Kondom	
(1)	(7)	(8)	(9)	(10)	(11)
1. Gunturmadu	209	180	23	7	538
2. Pungangan	163	225	8	1	515
3. Larangan Kulon	58	84	9	7	191
4. Mudal	172	442	53	26	881
5. Candirejo	21	139	15	2	206
6. Sojopuro	103	210	14	4	375
7. Keseneng	82	197	23	4	319
8. Andongsili	125	231	7	2	389
9. Krasak	93	195	33	8	408
10. Kalibeber	78	395	34	31	700
11. Sukorejo	69	158	8	1	288
12. Mojosari	129	300	28	0	502
13. Bumirejo	78	209	49	21	453
14. Blederan	64	213	29	15	384
15. Kebrengan	32	121	24	0	212
16. Wonokromo	54	274	20	2	395
17. Derongisor	77	224	8	1	377
18. Slukatan	207	180	32	0	487
19. Deroduwur	83	259	37	0	465
Jumlah 2017	1 897	4 236	454	132	8 085
2016	472	472	1 856	126	7 952
2015	2 515	3 519	863	96	9 312

Tabel 4.16 Banyaknya Keluarga dan Tahapan Keluarga Sejahtera (KS) di Kecamatan Mojotengah, 2017

Desa/Kelurahan	Keluarga	Tahapan Keluarga Sejahtera		
		Pra KS	KS I	KS II
(1)	(2)	(3)	(4)	(5)
1. Gunturmadu	1 162	84	74	1 004
2. Pungangan	992	196	36	760
3. Larangan Kulon	422	25	48	349
4. Mudal	2 089	228	384	1 477
5. Candirejo	445	304	7	134
6. Sojopuro	742	44	60	638
7. Keseneng	589	10	20	559
8. Andongsili	829	6	45	778
9. Krasak	850	118	247	485
10. Kalibeber	2 013	64	378	1 571
11. Sukorejo	656	67	67	522
12. Mojosari	975	95	31	849
13. Bumirejo	1 074	254	296	524
14. Blederan	850	27	160	663
15. Kebrengan	485	55	33	397
16. Wonokromo	840	236	158	446
17. Derongisor	755	403	38	314
18. Slukatan	1 070	390	73	607
19. Deroduwur	971	689	36	246
Jumlah 2017	17 809	3 295	2 191	12 323
2016	17 289	3 290	2 145	11 854
2015	16 481	3 942	4 018	4 983

Lanjutan Tabel 4.16

Desa/Kelurahan	Tahapan Keluarga Sejahtera		
	KS III	KS III +	Jumlah Total
(1)	(6)	(7)	(8)
1. Gunturmadu			
2. Pungangan			
3. Larangan Kulon			
4. Mudal			
5. Candirejo			
6. Sojopuro			
7. Keseneng			
8. Andongsili			
9. Krasak			
10. Kalibeber			
11. Sukorejo			
12. Mojosari			
13. Bumirejo			
14. Blederan			
15. Kebrengan			
16. Wonokromo			
17. Derongisor			
18. Slukatan			
19. Deroduwur			
Jumlah 2017			
2016			
2015	2 909	931	16 740

DATA TIDAK TERSEDIA

Sumber : UPTD KB Kecamatan Mojotengah

Tabel 4.17 Banyaknya Penyandang Cacat di Kecamatan Mojotengah, 2017

Desa/Kelurahan	Bibir Sumbing	Tuna Wicara	Cacat Mental	Tuna Rungu
(1)	(2)	(3)	(4)	(5)
1. Gunturmadu	1	3	7	-
2. Pungangan	-	6	6	2
3. Larangan Kulon	-	2	-	-
4. Mudal	-	-	1	-
5. Candirejo	2	1	4	1
6. Sojopuro	2	1	1	3
7. Keseneng	-	1	2	5
8. Andongsili	-	1	3	1
9. Krasak	2	1	4	-
10. Kalibeber	1	2	3	2
11. Sukorejo	1	2	-	-
12. Mojosari	-	1	-	-
13. Bumirejo	2	1	3	-
14. Blederan	-	-	4	-
15. Kebrengan	1	3	2	3
16. Wonokromo	1	2	4	-
17. Derongisor	-	1	-	4
18. Slukatan	-	4	2	-
19. Deroduwur	-	1	-	1
Jumlah 2017	13	33	46	22
2016	13	33	46	22
2015	13	33	43	21

Lanjutan Tabel 4.17

Desa/Kelurahan	Tuna Netra	Lumpuh	Sakit Jiwa	Jumlah
(1)	(6)	(7)	(8)	(9)
1. Gunturmadu	-	1	34	46
2. Pungangan	3	1	3	21
3. Larangan Kulon	-	2	8	12
4. Mudal	5	1	3	10
5. Candirejo	4	2	6	20
6. Sojopuro	2	2	7	18
7. Keseneng	7	3	6	24
8. Andongsili	-	1	7	13
9. Krasak	-	-	3	10
10. Kalibeber	5	-	7	20
11. Sukorejo	3	-	6	12
12. Mojosari	4	5	2	12
13. Bumirejo	4	-	7	17
14. Blederan	6	2	16	28
15. Kebrengan	7	1	6	23
16. Wonokromo	3	5	3	18
17. Derongisor	4	-	10	19
18. Slukatan	5	1	12	24
19. Deroduwur	4	1	2	9
Jumlah 2017	66	28	148	356
2016	50	28	27	219
2015	48	27	23	208

Sumber : Monografi Desa

Tabel 4.18 Banyaknya Balita yang Mengikuti Kegiatan Posyandu di Kecamatan Mojotengah, 2017

Desa/Kelurahan	Balita Usia 0-11 Bulan		Balita Usia 1-5 Tahun	
	Ya	Tidak	Ya	Tidak
(1)	(2)	(3)	(4)	(5)
1. Gunturmadu	28	0	181	22
2. Pungangan	29	0	205	8
3. Larangan Kulon	17	0	105	2
4. Mudal	38	0	324	37
5. Candirejo	21	0	98	7
6. Sojopuro	18	0	154	23
7. Keseneng	17	0	112	1
8. Andongsili	15	0	105	16
9. Krasak	40	1	171	21
10. Kalibeber	54	5	483	21
11. Sukorejo	23	12	48	78
12. Mojosari	41	0	165	39
13. Bumirejo	37	1	218	24
14. Blederan	25	0	196	9
15. Kebrengan	18	0	95	2
16. Wonokromo	21	0	209	19
17. Derongisor	29	0	193	12
18. Slukatan	31	2	231	28
19. Deroduwur	43	3	210	7
Jumlah 2017	545	24	3 503	376
2016	862	7	3 497	251
2015	923	21	3 665	285

Sumber : UPTD KB Kecamatan Mojotengah

Tabel 4.19 Banyaknya Sarana Olahraga di Kecamatan Mojotengah, 2017

Desa/Kelurahan	Lapangan Sepak Bola	Lapangan Bulu Tangkis	Lapangan Bola Voli	Lapangan Bola basket
(1)	(2)	(3)	(4)	(5)
1. Gunturmadu	1	2	6	-
2. Pungangan	1	1	3	-
3. Larangan Kulon	1	1	1	-
4. Mudal	1	1	1	-
5. Candirejo	1	-	-	-
6. Sojopuro	1	-	-	-
7. Keseneng	1	-	-	-
8. Andongsili	1	-	-	-
9. Krasak	1	2	1	2
10. Kalibeber	1	1	1	-
11. Sukorejo	-	1	1	-
12. Mojosari	1	1	1	-
13. Bumirejo	1	1	1	-
14. Blederan	1	1	1	-
15. Kebrengan	1	1	1	-
16. Wonokromo	1	1	-	-
17. Derongisor	1	1	1	-
18. Slukatan	1	1	1	-
19. Deroduwur	1	1	1	-
Jumlah 2017	18	17	21	2
2016	18	17	21	2
2015	18	17	21	2

Lanjutan Tabel 4.19

Desa/Kelurahan	Tenis Meja	Sanggar	Fitness	Jumlah
(1)	(6)	(7)	(8)	(9)
1. Gunturmadu	-	-	-	9
2. Pungangan	-	-	-	5
3. Larangan Kulon	-	-	-	3
4. Mudal	-	4	-	7
5. Candirejo	-	-	-	1
6. Sojopuro	-	-	-	1
7. Keseneng	-	-	-	1
8. Andongsili	-	-	-	1
9. Krasak	-	1	-	7
10. Kalibeber	-	1	-	4
11. Sukorejo	-	1	-	3
12. Mojosari	-	-	-	3
13. Bumirejo	-	-	-	3
14. Blederan	-	-	-	3
15. Kebrengan	-	-	-	3
16. Wonokromo	-	-	-	2
17. Derongisor	-	-	-	3
18. Slukatan	-	-	-	3
19. Deroduwur	-	-	-	3
Jumlah 2017	-	7	-	65
<i>Total</i> 2016	-	7	-	65
2015	-	7	-	65

Sumber : Monografi Desa

Tabel 4.20 Banyaknya Unit Kesenian dan Sarana Rekreasi di Kecamatan Mojotengah, 2017

Desa/Kelurahan	Unit Kesenian	Sarana Rekreasi
(1)	(2)	(3)
1. Gunturmadu	-	-
2. Pungangan	7	-
3. Larangan Kulon	1	-
4. Mudal	8	1
5. Candirejo	3	-
6. Sojopuro	6	-
7. Keseneng	4	-
8. Andongsili	1	-
9. Krasak	4	2
10. Kalibeber	-	-
11. Sukorejo	3	-
12. Mojosari	-	-
13. Bumirejo	-	-
14. Blederan	-	-
15. Kebrengan	3	-
16. Wonokromo	-	-
17. Derongisor	4	-
18. Slukatan	-	-
19. Deroduwur	-	-
Jumlah 2017	44	3
2016	44	3
2015	44	3

Sumber : Monografi Desa

Tabel 4.21 Banyaknya Tempat Ibadah di Kecamatan Mojotengah, 2017

Desa/Kelurahan	Masjid	Mushola	Gereja	Pura/Vihara
(1)	(2)	(3)	(4)	(5)
1. Gunturmadu	6	1	-	-
2. Pungangan	6	6	-	-
3. Larangan Kulon	4	4	-	-
4. Mudal	6	4	-	-
5. Candirejo	3	-	-	-
6. Sojopuro	6	3	-	-
7. Keseneng	1	1	-	-
8. Andongsili	6	1	-	-
9. Krasak	4	4	-	-
10. Kalibeber	7	15	-	-
11. Sukorejo	5	2	-	-
12. Mojosari	4	8	-	-
13. Bumirejo	4	9	-	-
14. Blederan	3	5	-	-
15. Kebrengan	1	3	-	-
16. Wonokromo	2	9	-	-
17. Derongisor	4	5	-	-
18. Slukatan	3	10	-	-
19. Deroduwur	6	11	-	-
Jumlah 2017	81	101	-	-
2016	87	144	-	-
2015	87	144	-	-

Sumber : Monografi Desa

Tabel 4.22 Banyaknya Pemeluk Agama di Kecamatan Mojotengah, 2017

Desa/Kelurahan	Islam	Kristen Protestan	Kristen Katolik	Budha
(1)	(2)	(3)	(4)	(5)
1. Gunturmadu	3 888	-	6	-
2. Pungangan	3 394	-	-	-
3. Larangan Kulon	1 599	-	-	-
4. Mudal	5 607	8	49	-
5. Candirejo	1 650	-	-	-
6. Sojopuro	2 557	-	-	-
7. Keseneng	2 112	-	-	-
8. Andongsili	3 446	10	23	-
9. Krasak	3 278	-	-	-
10. Kalibeber	9 832	-	-	-
11. Sukorejo	2 404	-	-	-
12. Mojosari	3 598	-	-	-
13. Bumirejo	3 865	4	-	-
14. Blederan	3 168	-	8	-
15. Kebrengan	1 661	-	-	-
16. Wonokromo	2 597	3	-	-
17. Derongisor	3 053	-	-	-
18. Slukatan	4 197	-	-	-
19. Deroduwur	3 932	-	-	-
Jumlah 2017	65 838	25	86	-
2016	60 627	41	69	-
2015	60 258	41	69	-

Sumber : Kantor Urusan Agama Kecamatan Mojotengah

Lanjutan Tabel 4.22

Desa/Kelurahan	Hindu	Khonghucu	Lainnya	Jumlah
(1)	(6)	(7)	(8)	(9)
1. Gunturmadu	-	-	-	3 894
2. Pungangan	-	-	-	3 394
3. Larangan Kulon	-	-	-	1 599
4. Mudal	-	-	-	5 664
5. Candirejo	-	-	-	1 650
6. Sojopuro	-	-	-	2 557
7. Keseneng	-	-	-	2 112
8. Andongsili	1	-	-	3 480
9. Krasak	-	-	-	3 278
10. Kalibeber	-	-	-	9 832
11. Sukorejo	-	-	-	2 404
12. Mojosari	-	-	-	3 598
13. Bumirejo	-	-	-	3 869
14. Blederan	-	-	-	3 176
15. Kebrengan	-	-	-	1 661
16. Wonokromo	-	-	-	2 600
17. Derongisor	-	-	-	3 053
18. Slukatan	-	-	-	4 197
19. Deroduwur	-	-	-	3 932
Jumlah 2017	1	-	-	65 950
<i>Total</i> 2016	3	-	-	60 740
2015	3	-	-	60 368

Tabel 4.23 Banyaknya Nikah, Talak, Cerai dan Rujuk di Kecamatan Mojotengah, 2017

Desa/Kelurahan	Nikah	Talak	Cerai	Rujuk	Jumlah
(1)	(2)	(3)	(4)	(5)	(6)
1. Gunturmadu	35	6	3	-	44
2. Pungangan	22	1	7	-	30
3. Larangan Kulon	13	0	1	-	14
4. Mudal	55	3	10	-	68
5. Candirejo	11	0	2	-	13
6. Sojopuro	25	1	2	-	28
7. Keseneng	18	3	2	-	23
8. Andongsili	33	3	3	-	39
9. Krasak	21	1	1	-	23
10. Kalibeber	57	3	5	-	65
11. Sukorejo	14	0	3	-	17
12. Mojosari	25	3	7	-	35
13. Bumirejo	40	1	1	-	42
14. Blederan	28	1	2	-	31
15. Kebrengan	25	2	1	-	28
16. Wonokromo	25	1	2	-	28
17. Derongisor	23	2	1	-	26
18. Slukatan	33	2	2	-	37
19. Deroduwur	45	0	5	-	50
Jumlah 2017	548	33	60	-	641
2016	551	-	96	-	647
2015	627	27	76	-	730

Sumber : Kantor Urusan Agama Kecamatan Mojotengah

Tabel 4.24 Banyaknya Peserta Haji di Kecamatan Mojotengah, 2017

Desa/Kelurahan	Laki-laki	Perempuan	Jumlah
(1)	(3)	(5)	(6)
1. Gunturmadu	0	0	0
2. Pungangan	1	1	2
3. Larangan Kulon	0	2	2
4. Mudal	1	0	1
5. Candirejo	0	2	2
6. Sojopuro	5	3	8
7. Keseneng	3	2	5
8. Andongsili	2	2	4
9. Krasak	2	10	12
10. Kalibeber	7	0	7
11. Sukorejo	0	0	0
12. Mojosari	1	3	4
13. Bumirejo	2	1	3
14. Blederan	1	0	1
15. Kebrengan	2	0	2
16. Wonokromo	1	0	1
17. Derongisor	0	0	0
18. Slukatan	0	0	0
19. Deroduwur	0	0	0
Jumlah 2017	28	26	54
2016	25	25	50
2015	32	26	58

Sumber : Kantor Urusan Agama Kecamatan Mojotengah

Tabel 4.25 Banyaknya Pasangan Usia Subur (PUS) Menurut Kelompok Umur di Kecamatan Mojotengah, 2017

Desa/Kelurahan	PUS	Kelompok Umur		
		< 20 tahun	20-29 tahun	30-49 tahun
(1)	(2)	(3)	(4)	(5)
1. Gunturmadu	695	15	183	497
2. Pungangan	634	16	177	441
3. Larangan Kulon	245	0	70	175
4. Mudal	1370	11	327	1032
5. Candirejo	287	3	87	197
6. Sojopuro	447	10	125	312
7. Keseneng	390	9	122	259
8. Andongsili	527	4	128	395
9. Krasak	535	4	139	392
10. Kalibeber	1216	4	295	917
11. Sukorejo	419	1	110	308
12. Mojosari	633	7	179	447
13. Bumirejo	649	5	143	501
14. Blederan	549	2	127	420
15. Kebrengan	278	6	71	201
16. Wonokromo	524	12	177	335
17. Derongisor	539	10	179	350
18. Slukatan	674	17	223	434
19. Deroduwur	619	11	190	418
Jumlah 2017	11 230	147	3 052	8 031
2016	11 029	193	2 996	7 840
2015	DATA TIDAK TERSEDIA			

Sumber : UPTD KB Kecamatan Mojotengah

Tabel 4.26 Banyaknya Keluarga Bukan Peserta Keluarga Berencana (KB) di Kecamatan Mojotengah, 2017

Desa/Kelurahan	Bukan Peserta KB			
	Sedang Hamil	Alasan Fertilitas	Tidak Setuju KB	Tidak Tau Tentang KB
(1)	(2)	(3)	(4)	(5)
1. Gunturmadu	26	0	0	1
2. Pungangan	12	15	0	0
3. Larangan Kulon	11	2	0	0
4. Mudal	58	18	1	0
5. Candirejo	13	7	0	1
6. Sojopuro	19	0	0	0
7. Keseneng	18	9	0	0
8. Andongsili	22	0	1	1
9. Krasak	13	0	2	0
10. Kalibeber	82	14	3	4
11. Sukorejo	21	0	0	0
12. Mojosari	17	0	1	11
13. Bumirejo	40	8	8	0
14. Blederan	17	3	1	0
15. Kebrengan	8	0	0	0
16. Wonokromo	25	2	1	1
17. Derongisor	24	16	1	6
18. Slukatan	53	6	7	16
19. Deroduwur	22	3	0	0
Jumlah 2017	501	103	26	41
2016	480	105	28	48
2015	DATA TIDAK TERSEDIA			

Lanjutan Tabel 4.26

Desa/Kelurahan	Bukan Peserta KB			
	Takut Efek samping	Pelayanan KB Jauh	Tidak Mampu	Lainnya
(1)	(2)	(3)	(4)	(5)
1. Gunturmadu	1	0	0	129
2. Pungangan	1	0	0	91
3. Larangan Kulon	3	0	0	37
4. Mudal	33	0	1	372
5. Candirejo	4	0	0	35
6. Sojopuro	1	0	0	52
7. Keseneng	1	0	0	43
8. Andongsili	19	0	0	94
9. Krasak	9	0	0	98
10. Kalibeber	13	0	0	394
11. Sukorejo	18	0	0	91
12. Mojosari	1	0	1	99
13. Bumirejo	10	0	0	129
14. Blederan	0	0	0	143
15. Kebrengan	3	0	0	55
16. Wonokromo	1	0	0	96
17. Derongisor	9	1	1	104
18. Slukatan	2	2	0	101
19. Deroduwur	6	0	0	122
Jumlah 2017	135	3	3	2 285
2016	136	4	3	2 272
2015	DATA TIDAK TERSEDIA			

Sumber : UPTD KB Kecamatan

Tabel 4.27 Banyaknya Kepala Keluarga (KK) Menurut Jenis Kelamin di Kecamatan Mojotengah, 2017

Desa/Kelurahan	Jenis Kelamin KK		Jumlah
	Laki-Laki	Perempuan	
(1)	(2)	(3)	(4)
1. Gunturmadu	1 064	98	1 162
2. Pungangan	914	78	992
3. Larangan Kulon	382	40	422
4. Mudal	1 899	190	2 089
5. Candirejo	400	45	445
6. Sojopuro	666	76	742
7. Keseneng	558	31	589
8. Andongsili	744	85	829
9. Krasak	742	108	850
10. Kalibeber	1 756	257	2 013
11. Sukorejo	578	78	656
12. Mojosari	892	83	975
13. Bumirejo	930	144	1 074
14. Blederan	783	67	850
15. Kebrengan	415	70	485
16. Wonokromo	759	81	840
17. Derongisor	701	54	755
18. Slukatan	931	139	1 070
19. Deroduwur	881	90	971
Jumlah 2017	15 995	1 814	17 809
2016	15 596	1 693	17 289
2015	DATA TIDAK TERSEDIA		

Sumber : UPTD KB Kecamatan



Jumlah Produksi Padi Sawah
Kecamatan Mojotengah 2017
Sebanyak 11 299 Ton

Luas Panen Padi Sawah di
Kecamatan Mojotengah 2017 yaitu 2
025 Ha



Pada tahun 2017, Kecamatan
Mojotengah memproduksi
jagung sebanyak 14 396 ton

Ubi Kayu 20 660 ton , Cabe Rawit
3 672 Ton, dan 8 849 Ton
Buncis



Selama
tahun 2017

Terdapat kelembagaan tani yang
mendukung pertanian di Kecamatan
Mojotengah

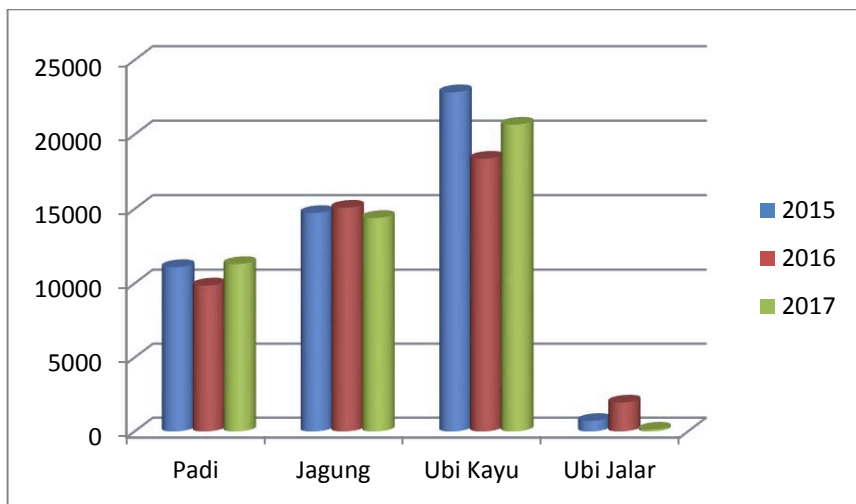
❖ Gapoktan 19, Kelompok Tani 75

BAB V. PERTANIAN

Kacamatan Mojotengah merupakan salah satu kecamatan di Kabupaten Wonosobo yang memiliki curah hujan dan topografi yang cocok untuk pertanian. Sektor pertanian menjadi sektor andalan dalam menopang perekonomian masyarakat. Dari 5 (lima) sub sektor pertanian yang memiliki andil besar adalah pertanian pangan, meliputi tanaman padi dan palawija serta sayur-sayuran. Adapun tanaman pangan yang dimaksud diantaranya padi sawah, jagung, ubi kayu, ubi jalar, sedangkan sayuran adalah buncis, cabe rawit, cabe besar, tomat, bawang daun, kubis, dan petsai/sawi.

Produksi tanaman padi dan palawija mengalami peningkatan dan penurunan yang bervariasi. Pada tahun 2017 dibandingkan dengan produksi tahun 2016 di Kecamatan Mojotengah produksi padi dan ubi kayu mengalami peningkatan yang signifikan, sedangkan produksi jagung dan ubi jalar mengalami penurunan.

Grafik 5 Produksi Tanaman Pangan di Kecamatan Mojotengah, 2017



Tabel 5.1 Luas Panen, Produksi dan Produktivitas Tanaman Pangan di Kecamatan Mojotengah, 2017

Desa/Kelurahan	Padi		
	Luas Panen (ha)	Produksi (kw)	Produktivitas (kw/ha)
(1)	(2)	(3)	(4)
1. Gunturmadu	274,57	14 834,38	54,03
2. Pungangan	205,93	11 125,79	54,03
3. Larangan Kulon	129,45	8 338,22	64,41
4. Mudal	225,54	13 591,39	60,26
5. Candirejo	88,26	4 768,19	54,02
6. Sojopuro	35,30	1 687,20	47,80
7. Keseneng	-	-	-
8. Andongsili	33,34	16 28,12	48,83
9. Krasak	60,80	2 905,74	47,80
10. Kalibeber	186,32	10 259,77	55,06
11. Sukorejo	58,84	3 301,05	56,11
12. Mojosari	166,71	9 179,80	55,07
13. Bumirejo	129,45	7 396,82	57,14
14. Blederan	123,56	6 932,22	56,10
15. Kebrengan	84,33	4 556,27	54,03
16. Wonokromo	160,82	9 524,17	59,22
17. Derongisor	46,09	2 346,41	50,90
18. Slukatan	15,69	619,46	39,48
19. Deroduwur	-	-	-
Jumlah 2017	2 025,00	112 995,00	55,80
2016	1 799,00	98 620,00	54,82
2015	2 065,00	110 905,00	53,71

Lanjutan Tabel 5.1

Desa/Kelurahan	Jagung		
	Luas Panen (ha)	Produksi (kw)	Produktivitas (kw/ha) y
(1)	(5)	(6)	(7)
1. Gunturmadu	332,11	15 805,04	47,59
2. Pungangan	212,86	9 659,18	45,38
3. Larangan Kulon	-	-	-
4. Mudal	86,56	3 927,80	45,38
5. Candirejo	197,85	8 320,92	42,06
6. Sojopuro	271,15	12 304,43	45,38
7. Keseneng	129,84	5 748,00	44,27
8. Andongsili	152,81	6 426,42	42,06
9. Krasak	11,48	495,61	43,17
10. Kalibeber	-	-	-
11. Sukorejo	12,36	506,37	40,96
12. Mojosari	294,12	13 346,50	45,38
13. Bumirejo	5,30	211,16	39,86
14. Blederan	11,48	457,50	39,85
15. Kebrengan	166,05	6 799,84	40,95
16. Wonokromo	283,53	13 179,34	46,48
17. Derongisor	267,63	12 736,52	47,59
18. Slukatan	372,74	16 088,54	43,16
19. Deroduwur	377,15	17 948,82	47,59
Jumlah 2017	3 185,00	143 962,00	45,20
2016	3 385,00	150 810,00	44,55
2015	3 606,00	147 268,00	40,84

Lanjutan Tabel 5.1

Desa/Kelurahan	Ubi kayu		
	Luas Panen (ha)	Produksi (kw)	Produktivitas (kw/ha)
(1)	(8)	(9)	(10)
1. Gunturmadu	64,03	17 133,96	267,59
2. Pungangan	60,77	16 262,74	267,63
3. Larangan Kulon	3,25	724,66	222,71
4. Mudal	31,47	8 421,78	267,60
5. Candirejo	44,50	11 943,75	268,41
6. Sojopuro	60,77	15 097,50	248,45
7. Keseneng	47,75	2 030,13	42,51
8. Andongsili	24,96	4 744,21	190,04
9. Krasak	7,60	1 399,56	184,25
10. Kalibeber	5,43	1 429,41	263,23
11. Sukorejo	4,34	1 147,15	264,20
12. Mojosari	66,20	21 301,88	321,80
13. Bumirejo	13,03	3 256,89	250,03
14. Blederan	24,96	6 679,34	267,56
15. Kebrengan	36,90	9 166,34	248,40
16. Wonokromo	62,94	17 945,47	285,11
17. Derongisor	71,63	25 078,06	350,12
18. Slukatan	60,77	17 985,28	295,97
19. Deroduwur	72,70	24 851,89	341,82
Jumlah 2017	764,00	206 600,00	270,42
2016	695,00	183 740,00	264,37
2015	704,00	228 365,00	324,38

Lanjutan Tabel 5.1

Desa/Kelurahan	Ubi Jalar		
	Luas Panen (ha)	Produksi (kw)	Produktivitas (kw/ha)
(1)	(11)	(12)	(13)
1. Gunturmadu	6,08	103,93	17,09
2. Pungangan	3,05	51,45	16,90
3. Larangan Kulon	-	-	-
4. Mudal	7,10	120,06	16,91
5. Candirejo	8,12	137,21	16,90
6. Sojopuro	8,12	141,32	17,41
7. Keseneng	5,07	88,33	17,41
8. Andongsili	2,03	33,27	16,41
9. Krasak	2,03	32,24	15,90
10. Kalibeber	-	-	-
11. Sukorejo	2,03	32,59	16,07
12. Mojosari	5,07	90,04	17,75
13. Bumirejo	-	-	-
14. Blederan	3,05	49,39	16,22
15. Kebrengan	2,03	34,65	17,09
16. Wonokromo	4,05	74,78	18,44
17. Derongisor	4,05	69,98	17,26
18. Slukatan	5,07	87,47	17,24
19. Deroduwur	4,05	69,29	17,09
Jumlah 2017	71,00	1 216,00	17,13
2016	90,00	19 530,00	217,00
2015	70,00	7 090,00	101,29

Sumber : UPTD Dinas Pertanian dan Perkebunan Kecamatan Mojotengah

Tabel 5.2 Luas Panen, Produksi dan Produktivitas Sayur-Sayuran di Kecamatan Mojotengah, 2017

Desa/Kelurahan	Buncis		
	Luas Panen (ha)	Produksi (kw)	Produktivitas (kw/ha)
(1)	(5)	(6)	(7)
1. Gunturmadu	9,09	878,81	96,67
2. Pungangan	6,49	271,80	41,86
3. Larangan Kulon	1,30	11,65	8,97
4. Mudal	7,79	691,15	88,70
5. Candirejo	6,49	563,01	86,70
6. Sojopuro	11,69	955,18	81,72
7. Keseneng	11,69	1 281,34	109,63
8. Andongsili	7,79	722,20	92,68
9. Krasak	1,30	117,78	90,69
10. Kalibeber	5,19	491,83	94,68
11. Sukorejo	2,60	251,09	96,67
12. Mojosari	-	-	-
13. Bumirejo	5,19	460,77	88,70
14. Blederan	7,79	729,98	93,68
15. Kebrengan	3,90	423,23	108,63
16. Wonokromo	-	-	-
17. Derongisor	3,90	287,33	73,75
18. Slukatan	5,19	416,76	80,23
19. Deroduwur	2,60	295,09	113,61
Jumlah 2017	100,00	8 849,00	88,49
2016	95,00	11 590,00	122,00
2015	95,00	8 943,00	94,14

Lanjutan Tabel 5.2

Desa/Kelurahan	Cabe Rawit		
	Luas Panen (ha)	Produksi (kw)	Produktivitas (kw/ha)
(1)	(14)	(15)	(16)
1. Gunturmadu	7,98	612,17	76,75
2. Pungangan	6,98	608,69	87,21
3. Larangan Kulon	-	-	-
4. Mudal	47,86	5 342,61	111,63
5. Candirejo	14,96	1 408,70	94,19
6. Sojopuro	60,82	6 153,05	101,17
7. Keseneng	66,80	8 389,56	125,59
8. Andongsili	30,91	3 450,44	111,63
9. Krasak	1,99	257,39	129,08
10. Kalibeber	1,99	264,35	132,56
11. Sukorejo	7,98	918,26	115,12
12. Mojosari	5,98	667,83	111,63
13. Bumirejo	11,96	1 335,65	111,63
14. Blederan	13,96	1 460,87	104,65
15. Kebrengan	7,98	779,13	97,68
16. Wonokromo	15,95	1 502,60	94,19
17. Derongisor	11,96	1 168,69	97,68
18. Slukatan	9,97	939,14	94,19
19. Deroduwur	13,96	1 460,87	104,65
Jumlah 2017	340,00	36 720,00	108,00
2016	341,00	30 090,00	88,24
2015	341,00	10 557,00	30,96

Lanjutan Tabel 5.2

Desa/Kelurahan	Cabe Besar		
	Luas Panen (ha)	Produksi (kw)	Produktivitas (kw/ha)
(1)	(14)	(15)	(16)
1. Gunturmadu	16,50	1 034,26	62,69
2. Pungangan	13,96	927,39	66,43
3. Larangan Kulon	6,35	379,98	59,88
4. Mudal	21,57	1 211,19	56,14
5. Candirejo	20,30	1 386,93	68,30
6. Sojopuro	24,11	1 759,78	72,98
7. Keseneng	26,65	2 094,64	78,60
8. Andongsili	11,42	598,47	52,40
9. Krasak	7,61	377,61	49,59
10. Kalibeber	8,88	515,34	58,01
11. Sukorejo	2,54	128,24	50,53
12. Mojosari	15,23	869,21	57,08
13. Bumirejo	16,50	987,95	59,88
14. Blederan	19,04	1 211,19	63,63
15. Kebrengan	13,96	835,96	59,88
16. Wonokromo	13,96	875,14	62,69
17. Derongisor	10,15	579,47	57,08
18. Slukatan	15,23	911,95	59,88
19. Deroduwur	19,04	1 104,31	58,01
Jumlah 2017	283,00	17 789,00	62,86
2016	223,00	18 860,00	84,57
2015	223,00	14 981,00	67,18

Lanjutan Tabel 5.2

Desa/Kelurahan	Tomat		
	Luas Panen (ha)	Produksi (kw)	Produktivitas (kw/ha)
(1)	(17)	(18)	(19)
1. Gunturmadu	8,58	1 109,97	129,38
2. Pungangan	8,58	941,74	109,77
3. Larangan Kulon	-	-	-
4. Mudal	8,58	1 059,53	123,50
5. Candirejo	12,87	1 967,45	152,89
6. Sojopuro	25,74	3 884,47	150,93
7. Keseneng	-	-	-
8. Andongsili	4,29	601,12	140,14
9. Krasak	8,58	924,83	107,80
10. Kalibeber	12,87	1 853,81	144,06
11. Sukorejo	4,29	445,65	103,89
12. Mojosari	12,87	1 664,81	129,37
13. Bumirejo	8,58	1 286,51	149,96
14. Blederan	-	-	-
15. Kebrengan	8,58	1 269,60	147,99
16. Wonokromo	8,58	958,36	111,71
17. Derongisor	4,29	496,09	115,65
18. Slukatan	12,87	1 109,97	86,26
19. Deroduwur	12,87	1 463,05	113,69
Jumlah 2017	163,00	21 037,00	129,06
2016	55,00	709,00	12,89
2015	55,00	7 431,00	135,11

Lanjutan Tabel 5.2

Desa/Kelurahan	Bawang Daun		
	Luas Panen (ha)	Produksi (kw)	Produktivitas (kw/ha)
(1)	(20)	(21)	(22)
1. Gunturmadu	2,15	257,97	119,77
2. Pungangan	3,23	377,13	116,73
3. Larangan Kulon	-	-	-
4. Mudal	7,54	872,29	115,71
5. Candirejo	3,23	396,78	122,81
6. Sojopuro	4,31	472,21	109,62
7. Keseneng	7,54	941,17	124,85
8. Andongsili	5,38	612,15	113,69
9. Krasak	2,15	244,87	113,69
10. Kalibeber	5,38	634,01	117,75
11. Sukorejo	1,08	123,54	114,72
12. Mojosari	1,08	134,47	124,87
13. Bumirejo	5,38	661,34	122,82
14. Blederan	6,46	793,60	122,82
15. Kebrengan	3,23	373,83	115,71
16. Wonokromo	3,23	354,18	109,63
17. Derongisor	2,15	233,94	108,61
18. Slukatan	3,23	396,78	122,81
19. Deroduwur	3,23	360,73	111,66
Jumlah 2017	70,00	8 241,00	117,73
2016	65,00	1 749,00	26,91
2015	65,00	7 539,00	115,98

Lanjutan Tabel 5.2

Desa/Kelurahan	Kobis		
	Luas Panen (ha)	Produksi (kw)	Produktivitas (kw/ha)
(1)	(32)	(33)	(34)
1. Gunturmadu	3,35	688,72	205,33
2. Pungangan	3,35	610,02	181,87
3. Larangan Kulon	-	-	-
4. Mudal	7,83	397,93	50,84
5. Candirejo	8,94	979,52	109,51
6. Sojopuro	26,83	5 037,54	187,73
7. Keseneng	33,54	4 985,07	148,62
8. Andongsili	2,24	389,18	174,04
9. Krasak	2,24	391,37	175,02
10. Kalibeber	4,47	778,37	174,05
11. Sukorejo	2,24	397,93	177,96
12. Mojosari	4,47	843,96	188,71
13. Bumirejo	6,71	1 239,71	184,80
14. Blederan	13,42	2 400,70	178,93
15. Kebrengan	5,59	951,10	170,13
16. Wonokromo	7,83	1 316,23	168,18
17. Derongisor	10,06	1 643,11	163,29
18. Slukatan	8,94	1 504,26	168,18
19. Deroduwur	8,94	1 469,29	164,27
Jumlah 2017	161,00	26 024,00	161,64
2016	144,00	28 460,00	197,64
2015	144,00	23 805,00	165,31

Lanjutan Tabel 5.2

Desa/Kelurahan	Sawi/Petsai		
	Luas Panen (ha)	Produksi (kw)	Produktivitas (kw/ha)
(1)	(35)	(36)	(37)
1. Gunturmadu	2,43	470,89	193,40
2. Pungangan	25,97	480,91	18,52
3. Larangan Kulon	0,81	136,92	-
4. Mudal	0,81	83,49	102,87
5. Candirejo	1,62	343,98	211,92
6. Sojopuro	-	-	-
7. Keseneng	-	-	-
8. Andongsili	2,43	515,97	211,92
9. Krasak	3,25	674,60	207,80
10. Kalibeber	3,25	674,60	207,80
11. Sukorejo	2,43	500,95	205,75
12. Mojosari	2,43	591,11	242,78
13. Bumirejo	1,62	340,64	209,86
14. Blederan	2,43	520,98	213,97
15. Kebrengan	1,62	384,06	236,61
16. Wonokromo	1,62	340,64	209,86
17. Derongisor	0,81	170,32	209,86
18. Slukatan	1,62	354,00	218,09
19. Deroduwur	0,81	141,93	174,88
Jumlah 2017	56,00	6 726,00	120,11
2016	90,00	14 470,00	160,78
2015	90,00	6 463,00	71,81

Sumber : UPTD Dinas Pertanian dan Perkebunan Kecamatan Mojotengah

Tabel 5.3 Luas Panen, Produksi dan Produktivitas Tanaman Perkebunan di Kecamatan Mojotengah, 2017

Desa/Kelurahan	Tembakau		
	Luas Panen (ha)	Produksi (kw)	Produktivitas (kw/ha)
(1)	(2)	(3)	(4)
1. Gunturmadu			
2. Pungangan			
3. Larangan Kulon			
4. Mudal			
5. Candirejo			
6. Sojopuro			
7. Keseneng			
8. Andongsili			
9. Krasak			
10. Kalibeber			
11. Sukorejo			
12. Mojosari			
13. Bumirejo			
14. Blederan			
15. Kebrengan			
16. Wonokromo			
17. Derongisor			
18. Slukatan			
19. Deroduwur			
Jumlah 2017			
2016			
2015	121,60	1 619,51	13,32

Data tidak tersedia

Sumber : UPTD Dinas Pertanian dan Perkebunan Kecamatan Mojotengah

Tabel 5.4 Luas/Populasi Tanaman Kehutanan per Desa/Kelurahan di Kecamatan Mojotengah, 2017

Desa/Kelurahan	Sengon		
	Luas Areal (ha)	Populasi (btg)	Potensi (m ²)
(1)	(2)	(3)	(4)
1. Gunturmadu			
2. Pungangan			
3. Larangan Kulon			
4. Mudal			
5. Candirejo			
6. Sojopuro			
7. Keseneng			
8. Andongsili			
9. Krasak			
10. Kalibeber			
11. Sukorejo			
12. Mojosari			
13. Bumirejo			
14. Blederan			
15. Kebrengan			
16. Wonokromo			
17. Derongisor			
18. Slukatan			
19. Deroduwur			
Jumlah 2017			
2016			
2015	503,40	178 673	99 354,46

Data tidak tersedia

PEREKONOMIAN

ECONOMIC



6

Jumlah Industri Sedang 6 unit

Jumlah Pasar di Kecamatan Mojotengah 4 pasar

Jumlah Industri Besar 3 unit

Jumlah Industri Kecil 133 unit dan 1 417 usaha rumah tangga

Jumlah Koperasi di Kecamatan Mojotengah 21 unit



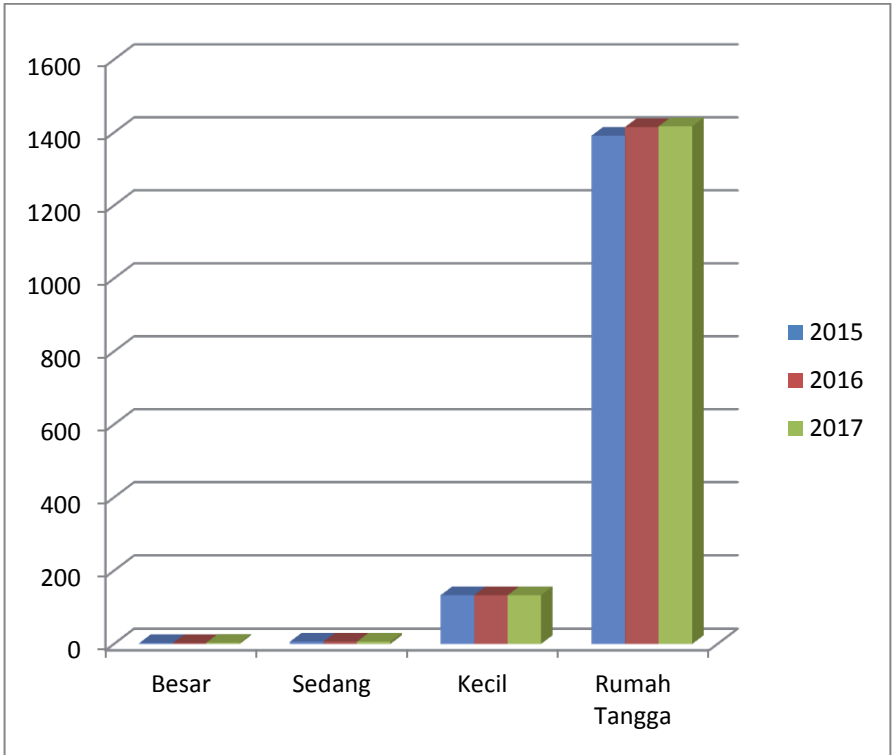
BAB VI. PEREKONOMIAN

Sarana perekonomian di Kecamatan Mojotengah tahun 2017 terdapat 3 (tiga) pasar yang berada di Kelurahan Kalibeber, Desa Blederan, dan Desa Candirejo. Sarana perekonomian lainnya seperti warung makan, toko bangunan, kios saprotan, dan lainnya tidak mengalami penambahan.

Perusahaan jasa keuangan mempunyai andil besar dalam pertumbuhan dan perkembangan perekonomian di Kecamatan Mojotengah. Perusahaan jasa keuangan terdiri dari 21 koperasi, 1 bank, dan 4 BMT/BPR. Usaha akomodasi komersial hanya ada gedung serbaguna yang berjumlah 16 unit. Adapun usaha jasa persewaan yang berada di Kecamatan Mojotengah pada tahun 2017 terdiri dari persewaan tratag 16 usaha, meja-kursi 16 usaha, piring-sendok 10 usaha, sound system 13 usaha, pakaian pengantin 16 usaha, rental DCD/CD 2 usaha, dan Play Station sebanyak 11 usaha.

Sektor industri terdiri dari industri besar, industri sedang, industri kecil, dan industri rumah tangga. Adapun industri besar terdapat 4 perusahaan, industri sedang 6 perusahaan, industri kecil 133 perusahaan, dan industri rumah tangga sebanyak 1.417 usaha.

Grafik 6 Banyaknya Industri di Kecamatan Mojotengah, 2017



Tabel 6.1 Banyaknya Sarana Perekonomian di Kecamatan Mojitengah, 2017

Desa/Kelurahan	Pasar Umum/Desa	Pasar Ikan	Pasar Hewan	Toko /Warung Kelontong
(1)	(2)	(3)	(4)	(5)
1. Gunturmadu	-	-	-	44
2. Pungangan	-	-	-	29
3. Larangan Kulon	-	-	-	11
4. Mudal	1	-	-	41
5. Candirejo	1	-	-	46
6. Sojopuro	-	-	-	55
7. Keseneng	-	-	-	15
8. Andongsili	-	-	-	43
9. Krasak	-	-	-	40
10. Kalibeber	1	-	-	94
11. Sukorejo	-	-	-	32
12. Mojosari	-	-	-	24
13. Bumirejo	-	-	-	25
14. Blederan	1	1	-	63
15. Kebrengan	-	-	-	29
16. Wonokromo	-	-	-	19
17. Derongisor	-	-	-	21
18. Slukatan	-	-	-	15
19. Deroduwur	-	-	-	31
Jumlah 2017	4	1	-	677
2016	3	1	-	651
2015	3	1	-	638

Lanjutan Tabel6.1

Desa/Kelurahan	Warung Makan	Toko Bangunan	Kios Saprotan	Penggilangan Padi/RMU
(1)	(6)	(7)	(8)	(9)
1. Gunturmadu	-	-	-	3
2. Pungangan	-	-	-	2
3. Larangan Kulon	-	-	-	4
4. Mudal	6	3	1	1
5. Candirejo	-	-	-	1
6. Sojopuro	-	-	-	-
7. Keseneng	-	-	2	-
8. Andongsili	9	2	1	-
9. Krasak	6	2	-	-
10. Kalibeber	112	4	1	2
11. Sukorejo	5	-	-	-
12. Mojosari	-	-	-	5
13. Bumirejo	8	10	-	1
14. Blederan	4	6	1	2
15. Kebrengan	-	1	-	1
16. Wonokromo	-	1	-	2
17. Derongisor	1	-	-	-
18. Slukatan	-	-	-	-
19. Deroduwur	-	-	-	-
Jumlah 2017	151	29	6	24
2016	63	29	6	24
2015	59	29	6	24

Lanjutan Tabel6.1

Desa/Kelurahan	Koperasi	Bank	BMT/BPR	Counter HP
(1)	(10)	(11)	(12)	(13)
1. Gunturmadu	-	-	-	-
2. Pungangan	-	-	-	-
3. Larangan Kulon	2	-	-	-
4. Mudal	4	-	-	3
5. Candirejo	-	-	-	-
6. Sojopuro	-	-	-	-
7. Keseneng	1	-	-	1
8. Andongsili	1	-	-	-
9. Krasak	-	-	-	5
10. Kalibeber	6	-	2	11
11. Sukorejo	-	-	-	-
12. Mojosari	-	-	-	-
13. Bumirejo	-	-	1	1
14. Blederan	3	1	1	-
15. Kebrengan	3	-	-	1
16. Wonokromo	1	-	-	-
17. Derongisor	-	-	-	-
18. Slukatan	-	-	-	-
19. Deroduwur	-	-	-	-
Jumlah 2017	21	1	4	21
2016	21	1	4	21
2015	21	1	4	19

Sumber : Monografi Desa

Tabel 6.2 Banyaknya Usaha Akomodasi Komersial di Kecamatan Mojotengah, 2017

Desa/Kelurahan	Hotel/Penginapan	Gedung Serbaguna	Jumlah
(1)	(2)	(3)	(5)
1. Gunturmadu	-	-	-
2. Pungangan	-	1	1
3. Larangan Kulon	-	1	1
4. Mudal	-	3	3
5. Candirejo	-	-	-
6. Sojopuro	-	-	-
7. Keseneng	-	-	-
8. Andongsili	1	1	1
9. Krasak	-	2	2
10. Kalibeber	-	3	3
11. Sukorejo	-	-	-
12. Mojosari	-	1	1
13. Bumirejo	-	-	-
14. Blederan	-	1	1
15. Kebrengan	-	1	1
16. Wonokromo	-	1	1
17. Derongisor	-	-	-
18. Slukatan	-	-	-
19. Deroduwur	-	1	1
Jumlah 2017	1	16	17
2016	1	16	17
2015	-	16	16

Sumber : Monografi Desa

Tabel 6.3 Banyaknya Industri di Kecamatan Mojotengah, 2017

Desa/Kelurahan	Besar	Sedang	Kecil	Rumah Tangga	Jumlah
(1)	(2)	(3)	(4)	(5)	(6)
1. Gunturmadu	-	-	-	98	98
2. Pungangan	1	-	9	25	35
3. Larangan Kulon	-	-	3	48	51
4. Mudal	1	2	13	74	90
5. Candirejo	-	-	-	271	271
6. Sojopuro	-	-	-	12	12
7. Keseneng	-	-	11	53	64
8. Andongsili	-	1	8	136	145
9. Krasak	1	1	12	98	112
10. Kalibeber	-	1	11	147	159
11. Sukorejo	-	-	1	8	9
12. Mojosari	-	-	13	92	105
13. Bumirejo	1	1	5	114	121
14. Blederan	-	-	26	97	123
15. Kebrengan	-	-	1	62	63
16. Wonokromo	-	-	-	15	15
17. Derongisor	-	-	4	17	21
18. Slukatan	-	-	14	34	48
19. Deroduwur	-	-	2	16	18
Jumlah 2017	4	6	133	1 417	1 560
2016	2	6	133	1 415	1 554
2015	2	6	133	1 391	1 530

Tabel 6.4 Banyaknya Usaha Persewaan di Kecamatan Mojotengah, 2017

Desa/Kelurahan	Tratag	Meja Kursi	Piring Sendok	Sound System
(1)	(2)	(3)	(4)	(5)
1. Gunturmadu	-	-	2	1
2. Pungangan	1	-	-	1
3. Larangan Kulon	-	-	-	-
4. Mudal	1	2	1	1
5. Candirejo	1	-	-	-
6. Sojopuro	-	-	-	-
7. Keseneng	1	-	-	1
8. Andongsili	1	1	1	1
9. Krasak	-	-	-	-
10. Kalibeber	1	1	1	1
11. Sukorejo	1	1	1	1
12. Mojosari	1	-	-	1
13. Bumirejo	2	3	-	2
14. Blederan	5	6	4	1
15. Kebrengan	-	-	-	-
16. Wonokromo	1	1	-	-
17. Derongisor	-	-	-	-
18. Slukatan	-	-	-	1
19. Deroduwur	-	1	-	1
Jumlah 2017	16	16	10	13
2016	16	16	10	13
2015	16	16	10	13

Lanjutan Tabel6.4

Desa/Kelurahan	Pakaian Pengantin	Rental Kaset CD	Playstation	Jumlah
(1)	(6)	(7)	(8)	(9)
1. Gunturmadu	1	-	1	5
2. Pungangan	2	-	-	4
3. Larangan Kulon	1	-	-	1
4. Mudal	1	-	5	11
5. Candirejo	-	-	-	1
6. Sojopuro	-	-	-	
7. Keseneng	1	-	-	1
8. Andongsili	3	-	-	2
9. Krasak	-	-	-	
10. Kalibeber	1	2	-	7
11. Sukorejo	1	-	-	5
12. Mojosari	-	-	-	2
13. Bumirejo	1	-	4	12
14. Blederan	3	-	-	19
15. Kebrengan	-	-	-	
16. Wonokromo	-	-	1	3
17. Derongisor	-	-	-	
18. Slukatan	-	-	-	1
19. Deroduwur	1	-	-	3
Jumlah 2017	16	2	11	84
2016	16	2	11	84
2015	16	2	11	84

Sumber : Monografi Desa

Tabel 6.5 Banyaknya Usaha Sektor Jasa di Kecamatan Mojotengah, 2017

Desa/Kelurahan	Tukang Batu/Kayu	Penjahit/Obras	Tukang Foto/Studio	Sablon
(1)	(2)	(3)	(4)	(5)
1. Gunturmadu	192	6	1	-
2. Pungangan	77	13	-	-
3. Larangan Kulon	25	7	-	-
4. Mudal	91	10	-	1
5. Candirejo	27	4	-	-
6. Sojopuro	26	8	-	-
7. Keseneng	16	1	-	-
8. Andongsili	45	12	-	-
9. Krasak	13	52	1	1
10. Kalibeber	27	35	3	1
11. Sukorejo	5	5	1	-
12. Mojosari	14	4	1	-
13. Bumirejo	130	90	1	1
14. Blederan	23	3	1	-
15. Kebrengan	7	1	-	-
16. Wonokromo	75	9	-	-
17. Derongisor	12	-	-	-
18. Slukatan	14	1	-	-
19. Deroduwur	35	3	2	-
Jumlah 2017	854	264	11	4
2016	854	186	11	4
2015	854	146	11	4

Lanjutan Tabel6.5

Desa/Kelurahan	Tukang Cukur	Sol Sepatu	Jasa Cuci Mobil/Motor	Tukang Las
(1)	(6)	(7)	(8)	(9)
1. Gunturmadu	-	1	-	-
2. Pungangan	-	1	-	1
3. Larangan Kulon	3	1	-	1
4. Mudal	4	1	2	2
5. Candirejo	1	-	-	-
6. Sojopuro	-	-	-	-
7. Keseneng	-	-	-	-
8. Andongsili	3	-	-	1
9. Krasak	3	-	1	3
10. Kalibeber	4	1	3	1
11. Sukorejo	1	-	-	-
12. Mojosari	1	1	-	-
13. Bumirejo	1	-	1	-
14. Blederan	2	-	1	5
15. Kebrengan	-	-	-	-
16. Wonokromo	1	-	-	-
17. Derongisor	-	-	-	-
18. Slukatan	1	-	-	-
19. Deroduwur	31	2	-	2
Jumlah 2017	56	8	8	16
2016	56	8	8	16
2015	54	8	8	15

Lanjutan Tabel6.5

Desa/Kelurahan	Tukang Pijat	Fotocopy	Reparasi Elektronik	Reparasi Jam
(1)	(10)	(11)	(12)	(13)
1. Gunturmadu	1	-	1	-
2. Pungangan	13	1	3	-
3. Larangan Kulon	4	-	2	-
4. Mudal	2	2	2	-
5. Candirejo	-	-	-	-
6. Sojopuro	-	-	-	-
7. Keseneng	2	1	1	1
8. Andongsili	9	-	1	-
9. Krasak	-	2	3	-
10. Kalibeber	6	7	1	2
11. Sukorejo	4	-	3	-
12. Mojosari	2	-	-	-
13. Bumirejo	2	-	2	4
14. Blederan	6	1	4	-
15. Kebrengan	2	-	-	-
16. Wonokromo	5	-	-	-
17. Derongisor	2	-	-	-
18. Slukatan	2	-	-	-
19. Deroduwur	2	-	3	2
Jumlah 2017	64	14	26	9
2016	64	14	26	9
2015	60	14	26	9

Lanjutan Tabel6.5

Desa/Kelurahan	Bengkel Sepeda	Bengkel Sepeda Motor	Bengkel Mobil	Pandai Besi
(1)	(14)	(15)	(16)	(17)
1. Gunturmadu	-	1	-	-
2. Pungangan	-	-	-	-
3. Larangan Kulon	1	1	-	-
4. Mudal	-	3	1	-
5. Candirejo	-	2	-	-
6. Sojopuro	-	-	-	-
7. Keseneng	1	1	-	-
8. Andongsili	-	2	3	1
9. Krasak	-	1	3	62
10. Kalibeber	1	5	1	-
11. Sukorejo	-	1	-	-
12. Mojosari	-	1	-	-
13. Bumirejo	1	2	2	-
14. Blederan	1	4	3	-
15. Kebrengan	-	2	-	-
16. Wonokromo	-	1	-	-
17. Derongisor	-	-	-	-
18. Slukatan	-	-	-	-
19. Deroduwur	1	3	-	-
Jumlah 2017	6	30	13	63
2016	6	30	13	63
2015	6	30	13	63

Lanjutan Tabel 6.5


Desa/Kelurahan	Kursus Ketrampilan	Kursus Bahasa	Lainnya
(1)	(18)	(19)	(20)
1. Gunturmadu	-	-	-
2. Pungangan	-	-	-
3. Larangan Kulon	-	-	-
4. Mudal	1	1	1
5. Candirejo	-	-	-
6. Sojopuro	-	-	-
7. Keseneng	-	-	-
8. Andongsili	-	1	-
9. Krasak	1	-	-
10. Kalibeber	2	1	2
11. Sukorejo	-	-	-
12. Mojosari	-	-	-
13. Bumirejo	-	-	-
14. Blederan	-	-	-
15. Kebrengan	-	-	-
16. Wonokromo	-	-	-
17. Derongisor	-	-	-
18. Slukatan	-	-	-
19. Deroduwur	-	-	-
Jumlah 2017	4	3	3
2016	4	3	3
2015	5	2	3

Sumber : Monografi Desa

TRANSPORTASI DAN KOMUNIKASI

TRANSPORTATION AND
COMMUNICATION

7



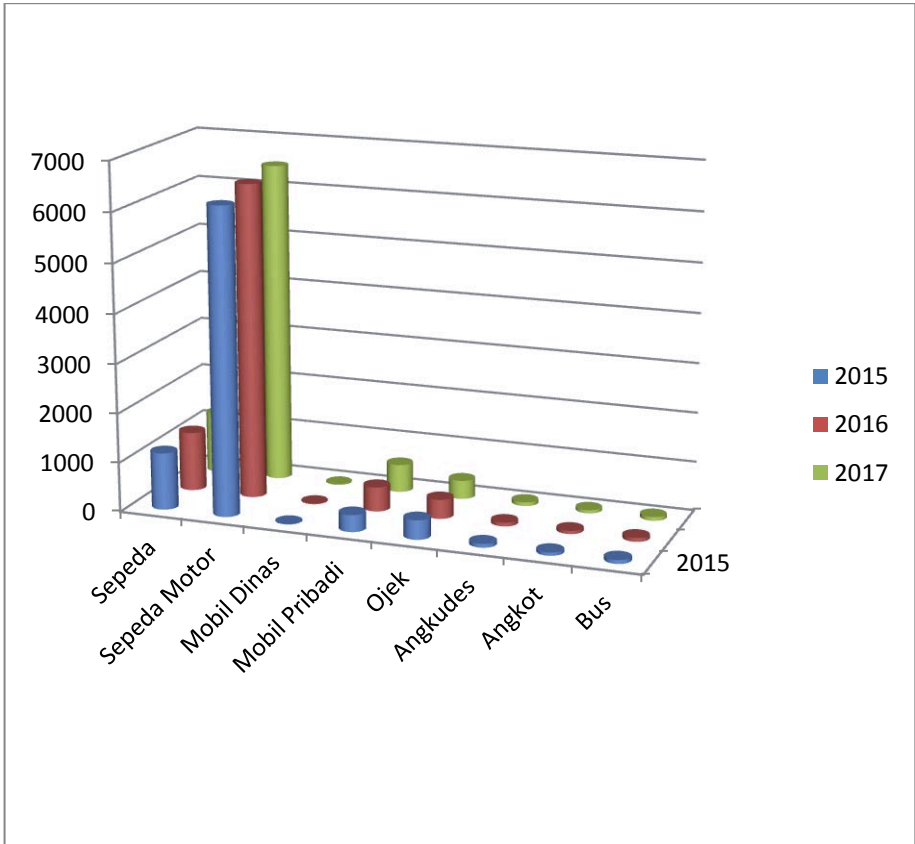
JUMLAH SEPEDA MOTOR DI KECAMATAN
MOJOTENGAH PADA TAHUN 2017 SEBANYAK
6 492 UNIT SEdANGKAN UNTUK OJEK UNIT

BAB VII. TRANSPORTASI DAN KOMUNIKASI

Pada tahun 2017 di Kecamatan Mojotengah, terdapat peningkatan jumlah kendaraan bermotor. Jumlah sepeda motor 6 492 unit dan mobil pribadi 562 unit. Keberadaan kendaraan bermotor yang relatif dinamis setiap tahunnya dipengaruhi oleh perkembangan perekonomian dan kualitas jalan. Ada 2 desa yang kondisi jalannya belum diaspal dan jaringan jalan desa tersebut menghubungkan akses ke wilayah kecamatan lainnya. Desa Slukatan merupakan salah satu desa di Kecamatan Mojotengah yang jalannya masih berupa jalan makadam/rolak dan belum diaspal. Jalan penghubung antar dusun di Desa Sukorejo merupakan jalan dengan kontur curam dan sudah dibeton. Akses jalan antara Ibukota Desa Gunturmadu dengan Dusun Plumbungan dan Ngaglik merupakan track jalan yang curam dan tidak memungkinkan untuk dilakukan pengerasan (aspal). Beberapa desa lainnya juga masih perlu dilakukan perbaikan dan atau peningkatan kualitas jalan.

Berdasarkan jumlah sarana komunikasi di Kecamatan Mojotengah tidak ada peningkatan atau penambahan. Sarana komunikasi di Kecamatan Mojotengah diantaranya radio, televisi, fasilitas internet umum (warnet), organisasi radio amatir (ORARI/RAPI), dan telepon kabel atau seluler.

Grafik 7 Banyaknya Sarana Transportasi di Kecamatan Mojotengah, 2017



Tabel 7.1 Banyaknya Sarana Transportasi di Kecamatan Mojotengah, 2017

Desa/Kelurahan	Sepeda	Sepeda motor	Mobil Dinas	Mobil Pribadi
(1)	(2)	(3)	(4)	(5)
1. Gunturmadu	98	251	-	10
2. Pungangan	81	532	-	9
3. Larangan Kulon	25	279	-	5
4. Mudal	211	398	4	96
5. Candirejo	33	124	-	16
6. Sojopuro	34	158	-	7
7. Keseneng	22	622	-	11
8. Andongsili	135	473	4	77
9. Krasak	42	509	-	37
10. Kalibeber	69	792	7	144
11. Sukorejo	17	346	-	42
12. Mojosari	39	492	-	16
13. Bumirejo	114	206	-	25
14. Blederan	132	276	-	28
15. Kebrengan	25	93	-	6
16. Wonokromo	35	307	-	7
17. Derongisor	47	168	-	14
18. Slukatan	50	154	-	8
19. Deroduwur	27	312	-	4
Jumlah 2017	1 236	6 492	15	562
2016	1 202	6 370	15	495
2015	1 159	6 201	11	344

Lanjutan Tabel 7.1

Desa/Kelurahan	Ojek	Angkudes	Angkot	Bus
(1)	(6)	(7)	(8)	(9)
1. Gunturmadu	18	1	-	-
2. Pungangan	9	2	-	-
3. Larangan Kulon	9	-	-	1
4. Mudal	36	14	6	-
5. Candirejo	16	2	-	-
6. Sojopuro	8	3	-	-
7. Keseneng	-	12	4	-
8. Andongsili	7	3	3	3
9. Krasak	19	5	11	-
10. Kalibeber	29	7	18	5
11. Sukorejo	24	14	2	-
12. Mojosari	54	1	-	-
13. Bumirejo	15	1	10	25
14. Blederan	36	-	-	42
15. Kebrengan	10	-	-	-
16. Wonokromo	25	-	5	-
17. Derongisor	32	5	-	-
18. Slukatan	6	3	-	-
19. Deroduwur	23	3	3	-
Jumlah 2017	376	76	64	76
2016	390	76	64	76
2015	392	76	64	76

Lanjutan Tabel7.1

Desa/Kelurahan	Mobil Barang	Andong/Dokar	Becak	Lainnya
(1)	(10)	(11)	(12)	(13)
1. Gunturmadu	7	-	-	-
2. Pungangan	9	1	-	-
3. Larangan Kulon	7	-	-	-
4. Mudal	5	-	-	-
5. Candirejo	8	-	-	-
6. Sojopuro	5	-	-	-
7. Keseneng	4	-	-	-
8. Andongsili	16	1	-	-
9. Krasak	12	-	-	-
10. Kalibeber	34	15	3	-
11. Sukorejo	30	4	-	-
12. Mojosari	17	-	-	-
13. Bumirejo	16	8	-	-
14. Blederan	12	-	-	-
15. Kebrengan	1	-	-	-
16. Wonokromo	9	-	-	-
17. Derongisor	3	-	-	-
18. Slukatan	13	-	-	-
19. Deroduwur	6	-	-	-
Jumlah 2017	214	29	3	-
2016	206	29	3	-
2015	186	29	3	-

Sumber : Monografi Desa

Tabel 7.2 Banyaknya Sarana Komunikasi di Kecamatan Mojotengah, 2017

Desa/Kelurahan	Radio	Televisi	Warnet
(1)	(2)	(3)	(4)
1. Gunturmadu	128	153	-
2. Pungangan	130	582	-
3. Larangan Kulon	32	302	-
4. Mudal	310	1 230	-
5. Candirejo	28	403	-
6. Sojopuro	132	56	-
7. Keseneng	150	426	-
8. Andongsili	688	852	-
9. Krasak	153	144	2
10. Kalibeber	431	1 213	6
11. Sukorejo	114	572	4
12. Mojosari	52	509	-
13. Bumirejo	98	356	4
14. Blederan	167	678	1
15. Kebrengan	127	147	-
16. Wonokromo	155	575	-
17. Derongisor	113	156	-
18. Slukatan	97	166	-
19. Deroduwur	74	621	-
Jumlah 2017	3 179	9 141	17
2016	3 179	9 141	17
2015	3 150	8 908	17



LAMPIRAN

Lampiran Daftar nama Kepala Desa/Kepala Lurah dan Sekretaris Desa/Sekretaris Lurah di Kecamatan Mojotengah, 2016

Desa/Kelurahan	Kades/Kalur	Sekdes/Seklur
(1)	(2)	(3)
1. Gunturmadu	Ponijo	Suripno
2. Pungangan	Supriyono	Murniyati
3. Larangan Kulon	H. A. Kharis, SE.	Wahyono
4. Mudal	Saliman, SE.	-
5. Candirejo	Yuni Al Joni	Pambudi
6. Sojopuro	Sutrimo	Mukholik
7. Keseneng	Mugiharto	Dwi Yuliyanto
8. Andongsili	Sukardiana, SE.	-
9. Krasak	Kholiq Hidayat	-
10. Kalibeber	Indro Nugrohadi	-
11. Sukorejo	Santosa	-
12. Mojosari	Tolhah Maksun	Mustofa
13. Bumirejo	Faizin	-
14. Blederan	Yudi Cahyadi, SE.	-
15. Kebrengan	Supyan	Muhtadin
16. Wonokromo	Sobirin	Fatimah
17. Derongisor	Sudik	-
18. Slukatan	Suyadi	Alpin
19. Deroduwur	Aning Samsun	-

DATA

MENCERDASKAN BANGSA



**BADAN PUSAT STATISTIK
KABUPATEN WONOSOBO**

Jl. Mayjend Bambang Sugeng KM 2,2
Wonosobo

Telp. 0286-324270 Fax. 0286-3325380

e-mail : bps3307@bps.go.id

<https://wonosobokab.bps.go.id>